



PROVINCIA DI LA SPEZIA
COMUNE DI SESTA GODANO

PIANO URBANISTICO COMUNALE

(art. 5 L.R. 36/1997)

VAS

(Regione Liguria - L.R. 32/2012)

Responsabile del servizio tecnico:
Arch. Marco Tognetti

Progettisti incaricati:
arch. Rinaldo Delvigo - arch. Antonio Scopesi

Consulenti:
Indago srl - idrogeologia

Collaboratori:
**arch. Arianna Mazzi
dott. agr. Sabrina Diamanti – agronomia**



Il Sinedrio pro-tempore
Marco Traversone

Il Segretario Comunale
Federico Valle

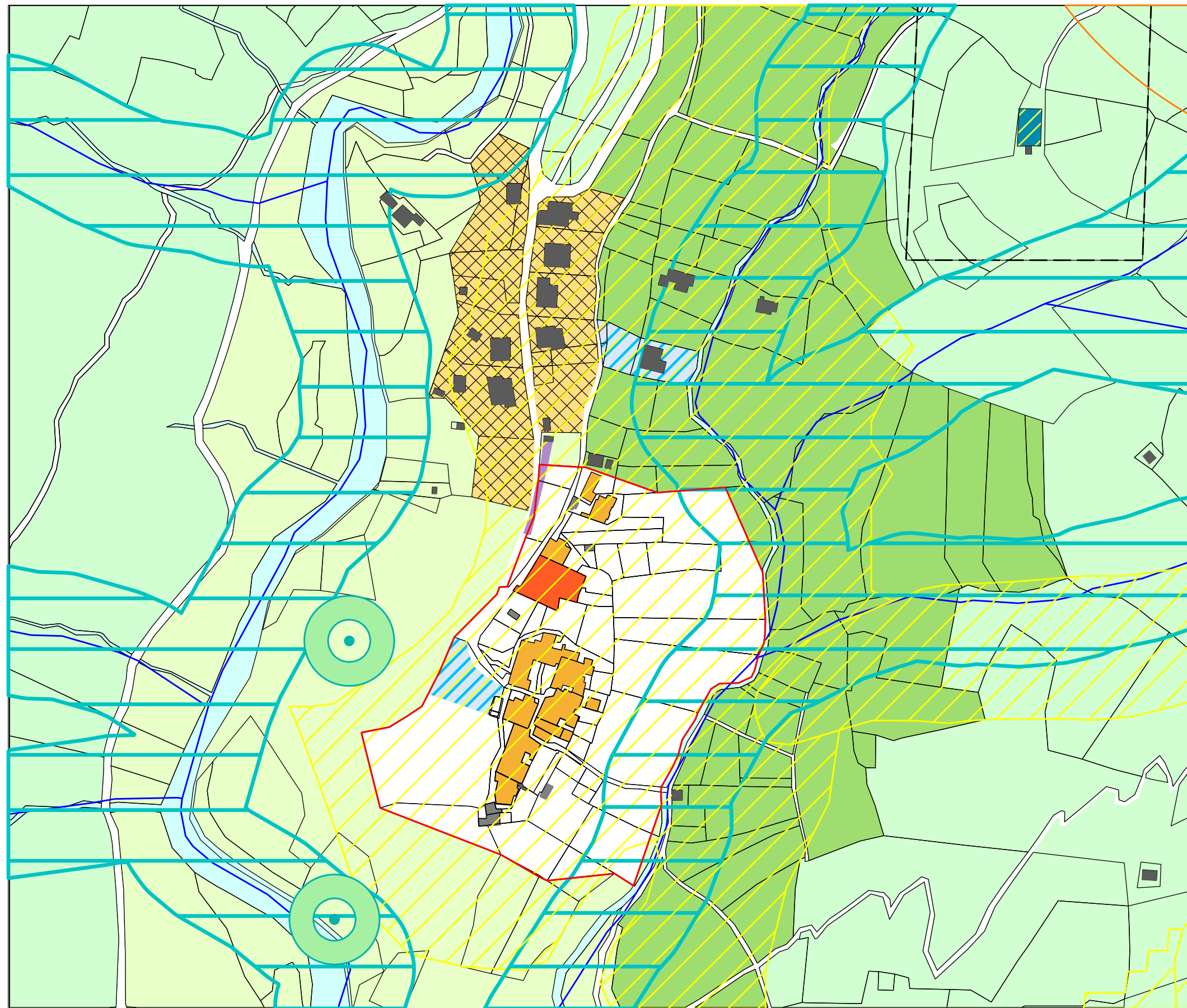
**ELEMENTI DI VALORE E
VULNERABILITA'**










ALBUM DELLE FRAZIONI
scala 1:2000

VAS - COMUNE DI SESTA GODANO -














TAV.
5 b











SISTEMI ECOLOGICI AMBIENTALI

-  RETE NATURA 2000 - ZSC
-  SITI AREALI DI AREA NUCLEO - CORE AREA
-  CORRIDOI ECOLOGICI PER SPECIE DI AMBIENTI APERTI
-  CORRIDOI ECOLOGICI PER SPECIE DI AMBIENTI BOSCHIVI
-  TAPPE DI ATTRAVERSAMENTO AMBIENTI BOSCHIVI E AMBIENTI APERTI
-  CORRIDOI ECOLOGICI PER SPECIE DI AMBIENTI ACQUATICI
-  SITI PUNTUALI DI AREA NUCLEO (CORE AREA)

VULNERABILITA' DEL TERRITORIO

-  CLASSE 3- 3gt - 3 asd - SUSCETTIVITA' D'USO CONDIZIONATA
-  CLASSE 4 - PAI PG3 - SUSCETTIVITA' D'USO PARZIALMENTE LIMITATA
-  CLASSE 5 - PAI PG4 - SUSCETTIVITA' D'USO LIMITATA
-  CLASSE 3i - PAI TR 500 - SUSCETTIVITA' D'USO CONDIZIONATA
-  CLASSE 4i - PAI TR 200 - SUSCETTIVITA' D'USO PARZIALMENTE LIMITATA
-  CLASSE 5i - PAI TR 30 - SUSCETTIVITA' D'USO LIMITATA
-  CLASSE 4ri - Aree di tutela assoluta Dlg.152/06 - SUSCETTIVITA' D'USO PARZIALMENTE LIMITATA
-  CLASSE 5ri - Aree di tutela assoluta Dlg.152/06 - SUSCETTIVITA' D'USO LIMITATA
-  RETICOLO IDROGRAFICO
-  FOSSE IMHOFF - IMPIANTO DEPURATORE SESTA
-  LINEA AEREA TERNA 380 Kv
-  LINEA AEREA TERNA 132 Kv
-  IMPIANTI RADIOFREQUENZA ESISTENTI

AMBITI DI PUC

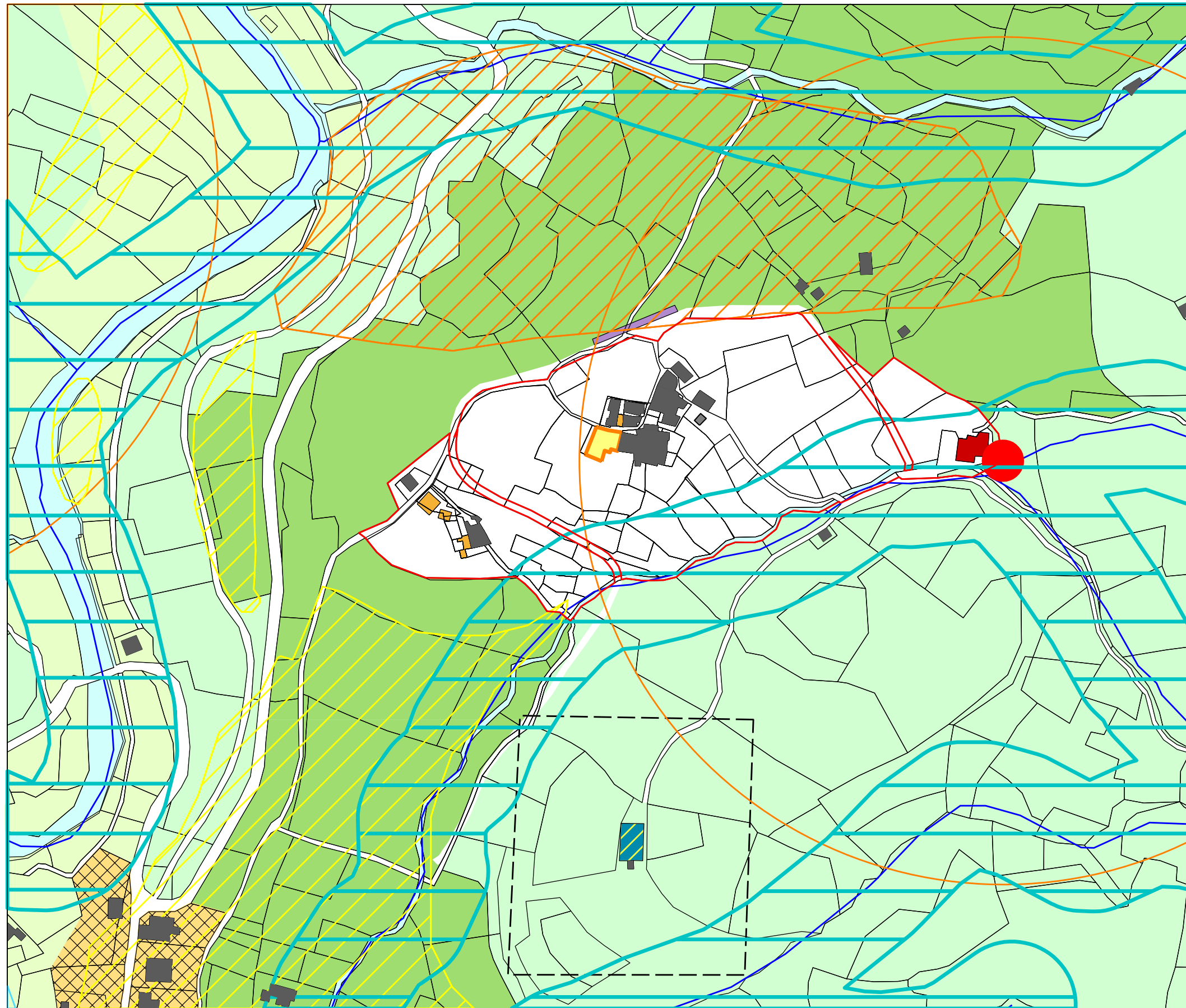
-  Perimetro zona CE-TSI
-  RQ-TUE- 2 Ambiti di riqualificazioni tessuti urbani con carteri eterogenei - AIROLA
-  RQ-TUE- 3 Ambiti di riqualificazioni tessuti urbani con carteri eterogenei - PIGNONA
-  RQ-TPA Ambiti di riqualificazione dei territori di produzione agricola
-  RQ-TPrA Ambiti di riqualificazione dei territori di presidio ambientale
-  CE-TPBN - Territori boschivi
-  CE-TPBN - Territori prativi
-  CE-TPBN - Territori naturali

VAS - PIANO URBANISTICO COMUNALE
ELEMENTI DI VALORE E VULNERABILITA'

AIROLA inferiore
scala 1:2000

VAS - COMUNE DI SESTA GODANO -

tav.
5.b1



- SISTEMI ECOLOGICI AMBIENTALI**
- RETE NATURA 2000 - ZSC
 - SITI AREALI DI AREA NUCLEO - CORE AREA
 - CORRIDOI ECOLOGICI PER SPECIE DI AMBIENTI APERTI
 - CORRIDOI ECOLOGICI PER SPECIE DI AMBIENTI BOSCHIVI
 - TAPPE DI ATTRAVERSAMENTO AMBIENTI BOSCHIVI E AMBIENTI APERTI
 - CORRIDOI ECOLOGICI PER SPECIE DI AMBIENTI ACQUATICI
 - SITI PUNTUALI DI AREA NUCLEO (CORE AREA)

- VULNERABILITA' DEL TERRITORIO**
- CLASSE 3-3gt - 3 asd - SUSCETTIVITA' D'USO CONDIZIONATA
 - CLASSE 4 - PAI PG3 - SUSCETTIVITA' D'USO PARZIALMENTE LIMITATA
 - CLASSE 5 - PAI PG4 - SUSCETTIVITA' D'USO LIMITATA
 - CLASSE 3i - PAI TR 500 - SUSCETTIVITA' D'USO CONDIZIONATA
 - CLASSE 4i - PAI TR 200 - SUSCETTIVITA' D'USO PARZIALMENTE LIMITATA
 - CLASSE 5i - PAI TR 30 - SUSCETTIVITA' D'USO LIMITATA
 - CLASSE 4ri - Aree di tutela assoluta Dlg.152/06 - SUSCETTIVITA' D'USO PARZIALMENTE LIMITATA
 - CLASSE 5ri - Aree di tutela assoluta Dlg.152/06 - SUSCETTIVITA' D'USO LIMITATA
 - RETICOLO IDROGRAFICO
 - FOSSE IMHOFF - IMPIANTO DEPURATORE SESTA
 - LINEA AEREA TERNA 380 Kv
 - LINEA AEREA TERNA 132 Kv
 - IMPIANTI RADIOFREQUENZA ESISTENTI

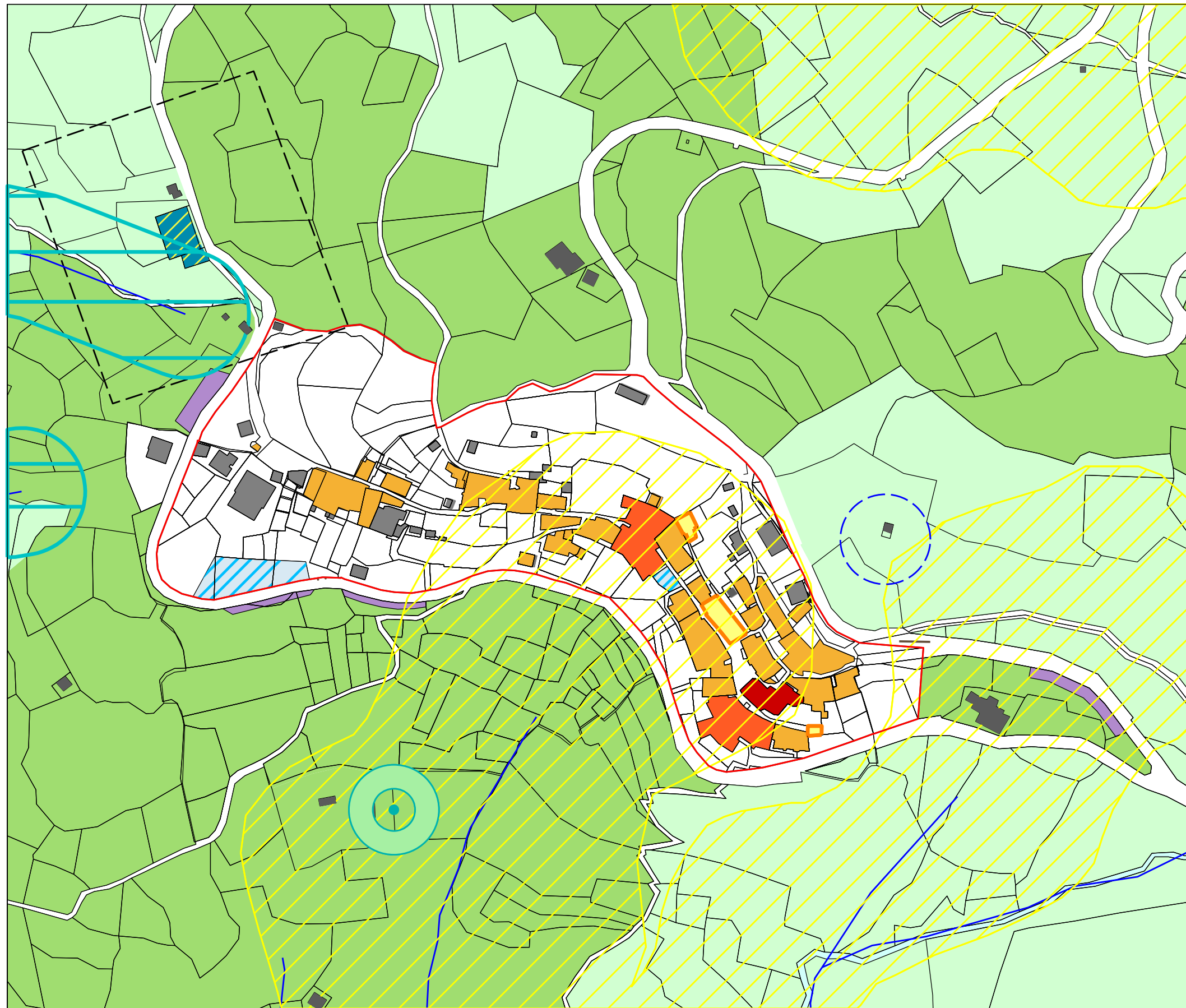
- AMBITI DI PUC**
- Perimetro zona CE-TSI
 - RQ-TUE-2 Ambiti di riqualificazione di tessuti urbani con carteri eterogenei - AIROLA
 - RQ-TUE-3 Ambiti di riqualificazione di tessuti urbani con carteri eterogenei - PIGNONA
 - RQ-TPA Ambiti di riqualificazione dei territori di produzione agricola
 - RQ-TPrA Ambiti di riqualificazione dei territori di presidio ambientale
 - CE-TPBN - Territori boschivi
 - CE-TPBN - Territori prativi
 - CE-TPBN - Territori naturali

VAS - PIANO URBANISTICO COMUNALE
ELEMENTI DI VALORE E VULNERABILITA'

AIROLA superiore
scala 1:2000

VAS - COMUNE DI SESTA GODANO -

tav.
5.b2



SISTEMI ECOLOGICI AMBIENTALI

- RETE NATURA 2000 - ZSC
- SITI AREALI DI AREA NUCLEO - CORE AREA
- CORRIDOI ECOLOGICI PER SPECIE DI AMBIENTI APERTI
- CORRIDOI ECOLOGICI PER SPECIE DI AMBIENTI BOSCHIVI
- TAPPE DI ATTRAVERSAMENTO AMBIENTI BOSCHIVI E AMBIENTI APERTI
- CORRIDOI ECOLOGICI PER SPECIE DI AMBIENTI ACQUATICI
- SITI PUNTUALI DI AREA NUCLEO (CORE AREA)

VULNERABILITA' DEL TERRITORIO

- CLASSE 3- 3gt - 3 asd - SUSCETTIVITA' D'USO CONDIZIONATA
- CLASSE 4 - PAI PG3 - SUSCETTIVITA' D'USO PARZIALMENTE LIMITATA
- CLASSE 5 - PAI PG4 - SUSCETTIVITA' D'USO LIMITATA
- CLASSE 3i - PAI TR 500 - SUSCETTIVITA' D'USO CONDIZIONATA
- CLASSE 4i - PAI TR 200 - SUSCETTIVITA' D'USO PARZIALMENTE LIMITATA
- CLASSE 5i - PAI TR 30 - SUSCETTIVITA' D'USO LIMITATA
- CLASSE 4ri - Aree di tutela assoluta Dlg.152/06 - SUSCETTIVITA' D'USO PARZIALMENTE LIMITATA
- CLASSE 5ri - Aree di tutela assoluta Dlg.152/06 - SUSCETTIVITA' D'USO LIMITATA
- RETICOLO IDROGRAFICO
- FOSSE IMHOFF - IMPIANTO DEPURATORE SESTA
- LINEA AEREA TERNA 380 Kv
- LINEA AEREA TERNA 132 Kv
- IMPIANTI RADIOFREQUENZA ESISTENTI

AMBITI DI PUC

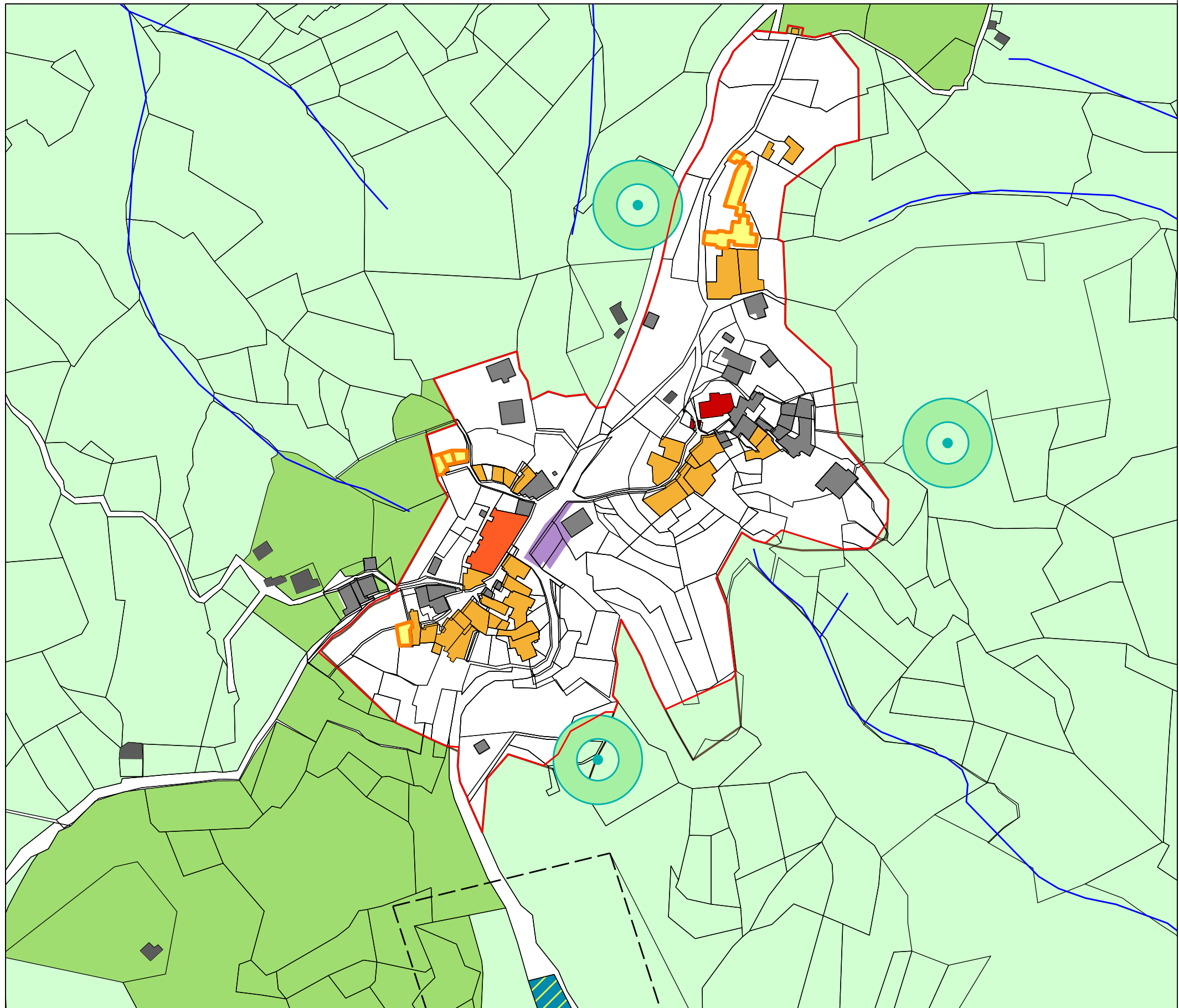
- Perimetro zona CE-TSI
- RQ-TUE- 2 Ambiti di riqualificazione di tessuti urbani con caratteri eterogenei - AIROLA
- RQ-TUE- 3 Ambiti di riqualificazione di tessuti urbani con caratteri eterogenei - PIGNONA
- RQ-TPA Ambiti di riqualificazione dei territori di produzione agricola
- RQ-TPrA Ambiti di riqualificazione dei territori di presidio ambientale
- CE-TPBN - Territori boschivi
- CE-TPBN - Territori prativi
- CE-TPBN - Territori naturali

VAS - PIANO URBANISTICO COMUNALE
ELEMENTI DI VALORE E VULNERABILITA'

ANTESSIO
scala 1:2000

VAS - COMUNE DI SESTA GODANO -

tav.
5.b3



- SISTEMI ECOLOGICI AMBIENTALI**
- RETE NATURA 2000 - ZSC
 - SITI AREALI DI AREA NUCLEO - CORE AREA
 - CORRIDOI ECOLOGICI PER SPECIE DI AMBIENTI APERTI
 - CORRIDOI ECOLOGICI PER SPECIE DI AMBIENTI BOSCHIVI
 - TAPPE DI ATTRAVERSAMENTO AMBIENTI BOSCHIVI E AMBIENTI APERTI
 - CORRIDOI ECOLOGICI PER SPECIE DI AMBIENTI ACQUATICI
 - SITI PUNTUALI DI AREA NUCLEO (CORE AREA)

- VULNERABILITA' DEL TERRITORIO**
- CLASSE 3-3gt - 3 asd - SUSCETTIVITA' D'USO CONDIZIONATA
 - CLASSE 4 - PAI PG3 - SUSCETTIVITA' D'USO PARZIALMENTE LIMITATA
 - CLASSE 5 - PAI PG4 - SUSCETTIVITA' D'USO LIMITATA
 - CLASSE 3i - PAI TR 500 - SUSCETTIVITA' D'USO CONDIZIONATA
 - CLASSE 4i - PAI TR 200 - SUSCETTIVITA' D'USO PARZIALMENTE LIMITATA
 - CLASSE 5i - PAI TR 30 - SUSCETTIVITA' D'USO LIMITATA
 - CLASSE 4ri - Aree di tutela assoluta Dlg.152/06 - SUSCETTIVITA' D'USO PARZIALMENTE LIMITATA
 - CLASSE 5ri - Aree di tutela assoluta Dlg.152/06 - SUSCETTIVITA' D'USO LIMITATA
 - RETICOLO IDROGRAFICO
 - FOSSE IMHOFF - IMPIANTO DEPURATORE SESTA
 - LINEA AEREA TERNA 380 Kv
 - LINEA AEREA TERNA 132 Kv
 - IMPIANTI RADIOFREQUENZA ESISTENTI

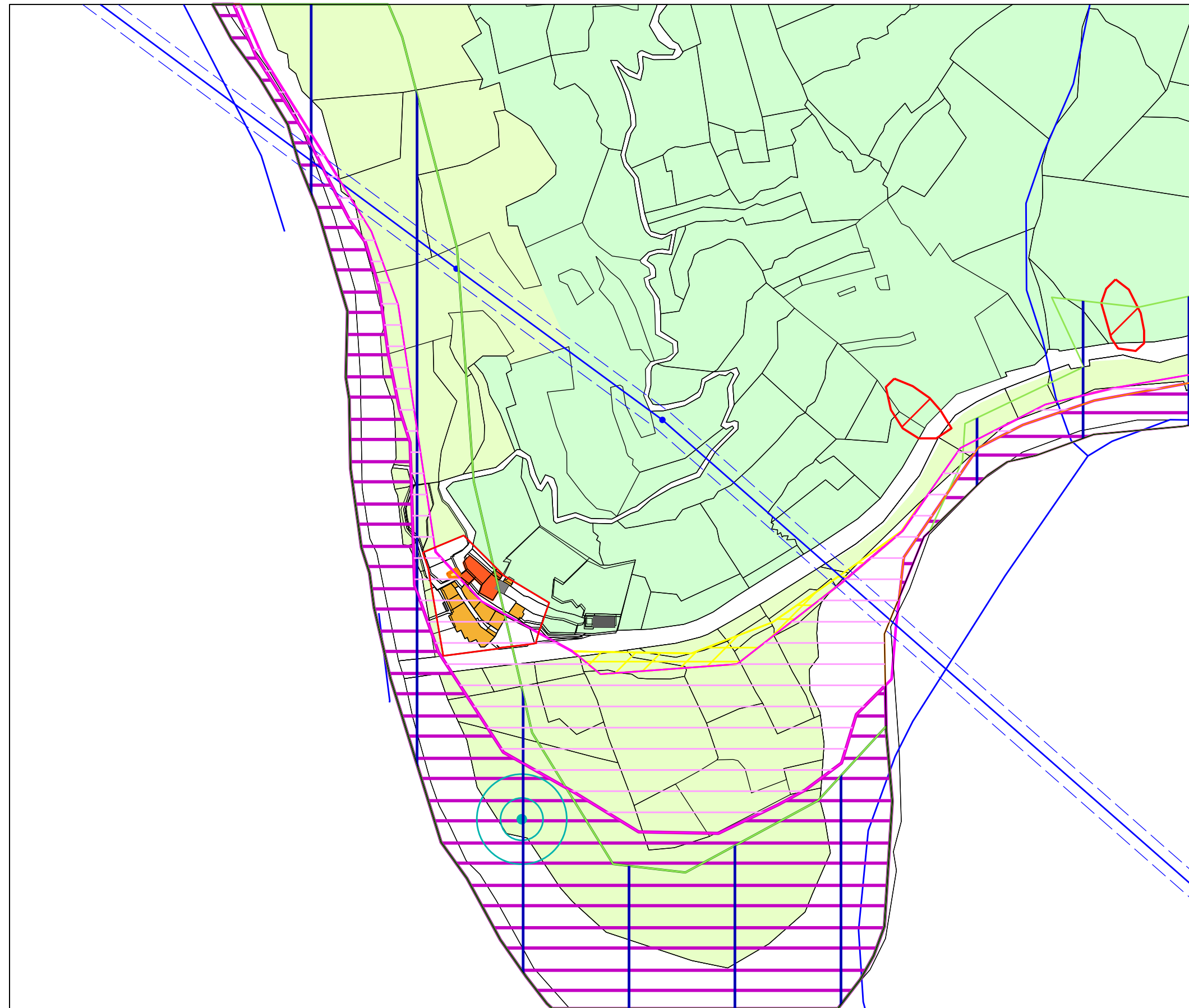
- AMBITI DI PUC**
- Perimetro zona CE-TSI
 - RQ-TUE-2 Ambiti di riqualificazione di tessuti urbani con caratteri eterogenei - AIROLA
 - RQ-TUE-3 Ambiti di riqualificazione di tessuti urbani con caratteri eterogenei - PIGNONA
 - RQ-TPA Ambiti di riqualificazione dei territori di produzione agricola
 - RQ-TPA Ambiti di riqualificazione dei territori di presidio ambientale
 - CE-TPBN - Territori boschivi
 - CE-TPBN - Territori prativi
 - CE-TPBN - Territori naturali

VAS - PIANO URBANISTICO COMUNALE
ELEMENTI DI VALORE E VULNERABILITA'

BERGASSANA
scala 1:2000

VAS - COMUNE DI SESTA GODANO -

tav.
5.b4



SISTEMI ECOLOGICI AMBIENTALI

- RETE NATURA 2000 - ZSC
- SITI AREALI DI AREA NUCLEO - CORE AREA
- CORRIDOI ECOLOGICI PER SPECIE DI AMBIENTI APERTI
- CORRIDOI ECOLOGICI PER SPECIE DI AMBIENTI BOSCHIVI
- TAPPE DI ATTRAVERSAMENTO AMBIENTI BOSCHIVI E AMBIENTI APERTI
- CORRIDOI ECOLOGICI PER SPECIE DI AMBIENTI ACQUATICI
- SITI PUNTUALI DI AREA NUCLEO (CORE AREA)

VULNERABILITA' DEL TERRITORIO

- CLASSE 3- 3gt - 3 asd - SUSCETTIVITA' D'USO CONDIZIONATA
- CLASSE 4 - PAI PG3 - SUSCETTIVITA' D'USO PARZIALMENTE LIMITATA
- CLASSE 5 - PAI PG4 - SUSCETTIVITA' D'USO LIMITATA
- CLASSE 3i - PAI TR 500 - SUSCETTIVITA' D'USO CONDIZIONATA
- CLASSE 4i - PAI TR 200 - SUSCETTIVITA' D'USO PARZIALMENTE LIMITATA
- CLASSE 5 i - PAI TR 30 - SUSCETTIVITA' D'USO LIMITATA
- CLASSE 4ri - Aree di tutela assoluta Dlg.152/06 - SUSCETTIVITA' D'USO PARZIALMENTE LIMITATA
- CLASSE 5ri - Aree di tutela assoluta Dlg.152/06 - SUSCETTIVITA' D'USO LIMITATA
- RETICOLO IDROGRAFICO
- FOSSE IMHOFF - IMPIANTO DEPURATORE SESTA
- LINEA AEREA TERNA 380 Kv
- LINEA AEREA TERNA 132 Kv
- IMPIANTI RADIOFREQUENZA ESISTENTI

AMBITI DI PUC

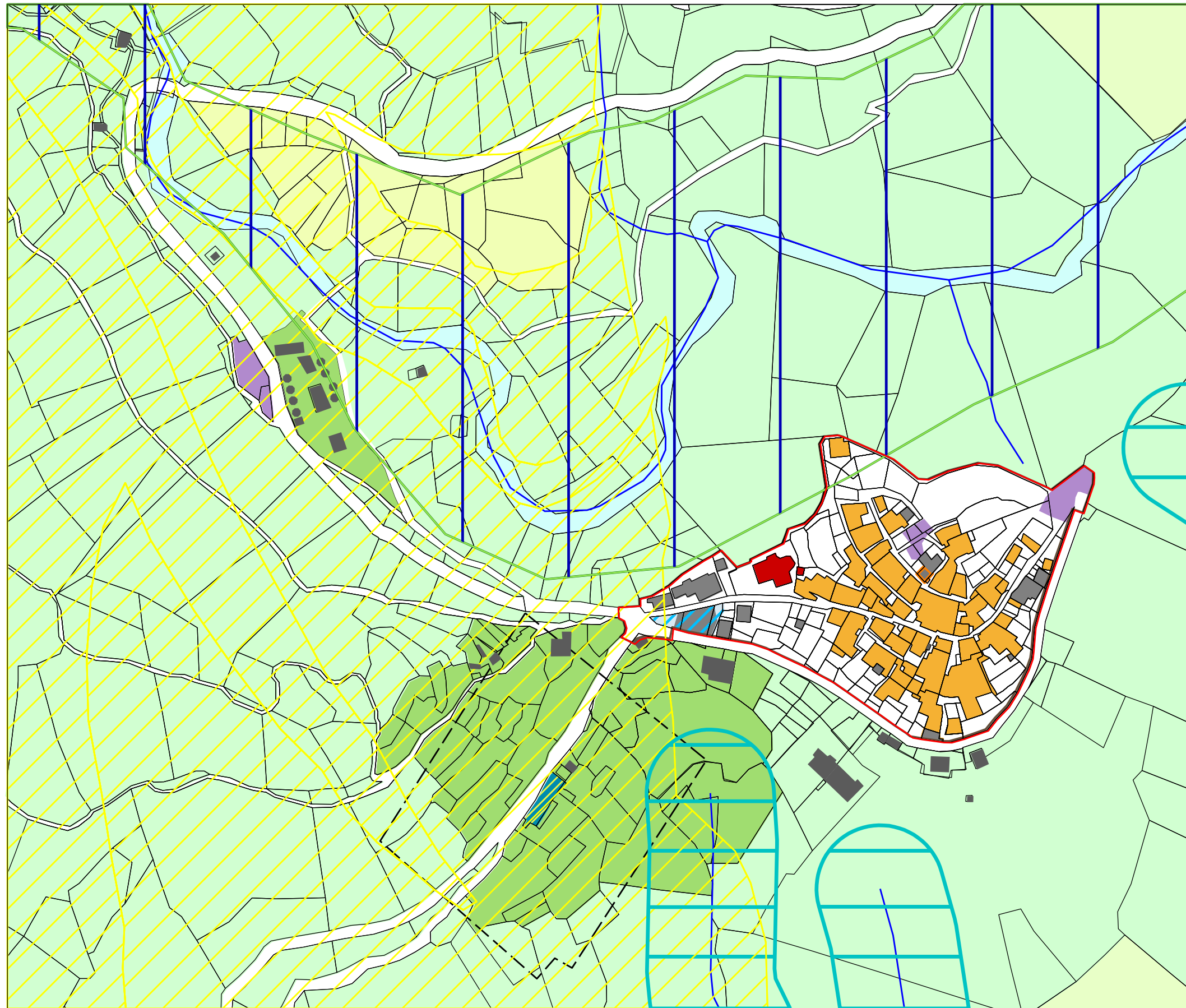
- Perimetro zona CE-TSI
- RQ-TUE- 2 Ambiti di riqualificazione di tessuti urbani con caratteri eterogenei - AIROLA
- RQ-TUE- 3 Ambiti di riqualificazione di tessuti urbani con caratteri eterogenei - PIGNONA
- RQ-TPA Ambiti di riqualificazione dei territori di produzione agricola
- RQ-TPrA Ambiti di riqualificazione dei territori di presidio ambientale
- CE-TPBN - Territori boschivi
- CE-TPBN - Territori prativi
- CE-TPBN - Territori naturali

VAS - PIANO URBANISTICO COMUNALE
ELEMENTI DI VALORE E VULNERABILITA'

CA' DI VARA
scala 1:2000

VAS - COMUNE DI SESTA GODANO -

tav.
5.b5



SISTEMI ECOLOGICI AMBIENTALI

- RETE NATURA 2000 - ZSC
- SITI AREALI DI AREA NUCLEO - CORE AREA
- CORRIDOI ECOLOGICI PER SPECIE DI AMBIENTI APERTI
- CORRIDOI ECOLOGICI PER SPECIE DI AMBIENTI BOSCHIVI
- TAPPE DI ATTRAVERSAMENTO AMBIENTI BOSCHIVI E AMBIENTI APERTI
- CORRIDOI ECOLOGICI PER SPECIE DI AMBIENTI ACQUATICI
- SITI PUNTUALI DI AREA NUCLEO (CORE AREA)

VULNERABILITA' DEL TERRITORIO

- CLASSE 3- 3gt - 3 asd - SUSCETTIVITA' D'USO CONDIZIONATA
- CLASSE 4 - PAI PG3 - SUSCETTIVITA' D'USO PARZIALMENTE LIMITATA
- CLASSE 5 - PAI PG4 - SUSCETTIVITA' D'USO LIMITATA
- CLASSE 3i - PAI TR 500 - SUSCETTIVITA' D'USO CONDIZIONATA
- CLASSE 4i - PAI TR 200 - SUSCETTIVITA' D'USO PARZIALMENTE LIMITATA
- CLASSE 5 i - PAI TR 30 - SUSCETTIVITA' D'USO LIMITATA
- CLASSE 4ri - Aree di tutela assoluta Dlg.152/06 - SUSCETTIVITA' D'USO PARZIALMENTE LIMITATA
- CLASSE 5ri - Aree di tutela assoluta Dlg.152/06 - SUSCETTIVITA' D'USO LIMITATA
- RETICOLO IDROGRAFICO
- FOSSE IMHOFF - IMPIANTO DEPURATORE SESTA
- LINEA AEREA TERNA 380 Kv
- LINEA AEREA TERNA 132 Kv
- IMPIANTI RADIOFREQUENZA ESISTENTI

AMBITI DI PUC

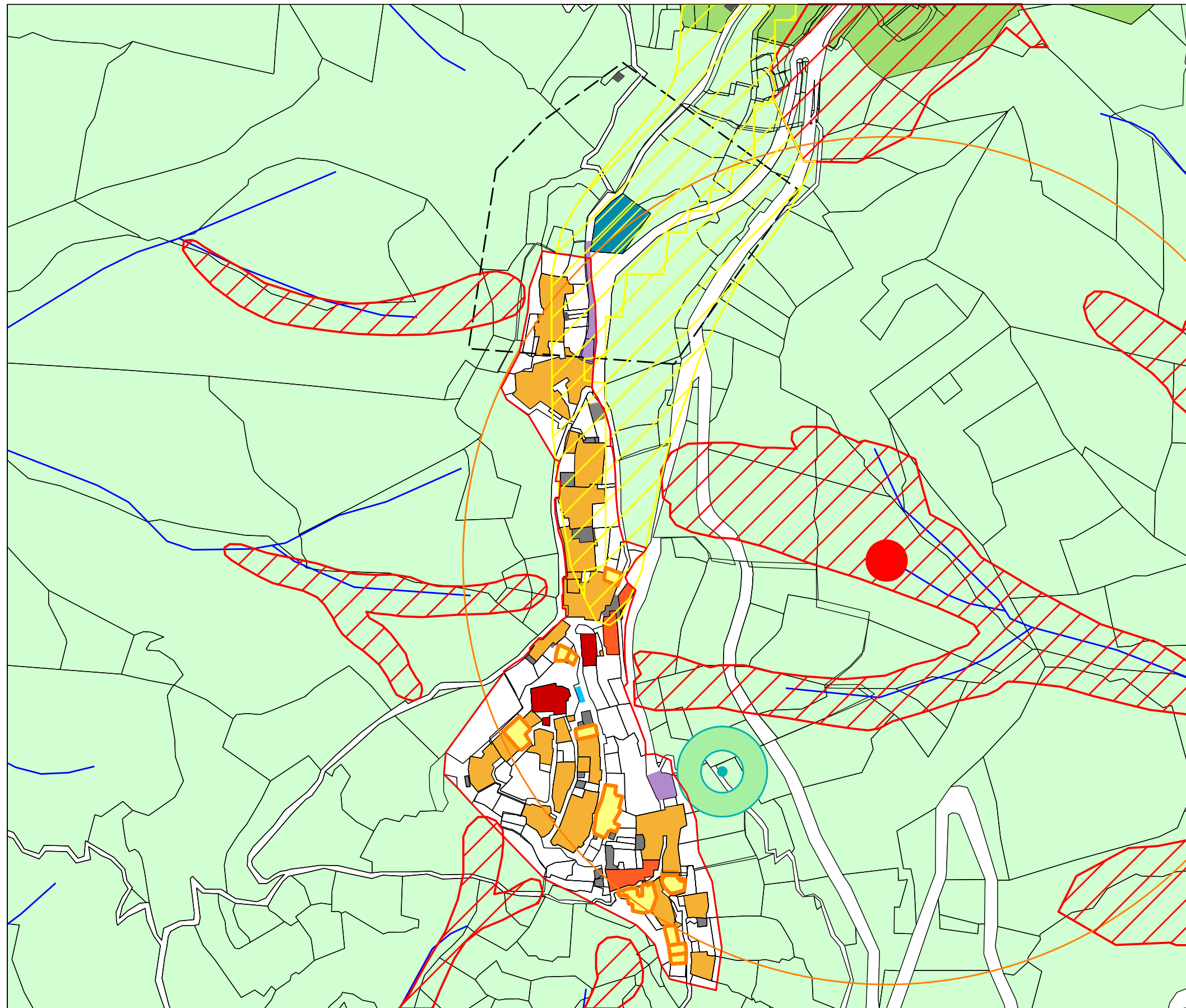
- Perimetro zona CE-TSI
- RQ-TUE- 2 Ambiti di riqualificazione tessuti urbani con carteri eterogenei - AIROLA
- RQ-TUE- 3 Ambiti di riqualificazione tessuti urbani con carteri eterogenei - PIGNONA
- RQ-TPA Ambiti di riqualificazione dei territori di produzione agricola
- RQ-TPrA Ambiti di riqualificazione dei territori di presidio ambientale
- CE-TPBN - Territori boschivi
- CE-TPBN - Territori prativi
- CE-TPBN - Territori naturali

VAS - PIANO URBANISTICO COMUNALE
ELEMENTI DI VALORE E VULNERABILITA'

CHIUSOLA
scala 1:2000

VAS - COMUNE DI SESTA GODANO -

tav.
5.b6



SISTEMI ECOLOGICI AMBIENTALI

- RETE NATURA 2000 - ZSC
- SITI AREALI DI AREA NUCLEO - CORE AREA
- CORRIDOI ECOLOGICI PER SPECIE DI AMBIENTI APERTI
- CORRIDOI ECOLOGICI PER SPECIE DI AMBIENTI BOSCHIVI
- TAPPE DI ATTRAVERSAMENTO AMBIENTI BOSCHIVI E AMBIENTI APERTI
- CORRIDOI ECOLOGICI PER SPECIE DI AMBIENTI ACQUATICI
- SITI PUNTUALI DI AREA NUCLEO (CORE AREA)

VULNERABILITA' DEL TERRITORIO

- CLASSE 3-3gt - 3 asd - SUSCETTIVITA' D'USO CONDIZIONATA
- CLASSE 4 - PAI PG3 - SUSCETTIVITA' D'USO PARZIALMENTE LIMITATA
- CLASSE 5 - PAI PG4 - SUSCETTIVITA' D'USO LIMITATA
- CLASSE 3i - PAI TR 500 - SUSCETTIVITA' D'USO CONDIZIONATA
- CLASSE 4i - PAI TR 200 - SUSCETTIVITA' D'USO PARZIALMENTE LIMITATA
- CLASSE 5i - PAI TR 30 - SUSCETTIVITA' D'USO LIMITATA
- CLASSE 4ri - Aree di tutela assoluta Dlg.152/06 - SUSCETTIVITA' D'USO PARZIALMENTE LIMITATA
- CLASSE 5ri - Aree di tutela assoluta Dlg.152/06 - SUSCETTIVITA' D'USO LIMITATA
- RETICOLO IDROGRAFICO
- FOSSE IMHOFF - IMPIANTO DEPURATORE SESTA
- LINEA AEREA TERNA 380 Kv
- LINEA AEREA TERNA 132 Kv
- IMPIANTI RADIOFREQUENZA ESISTENTI

AMBITI DI PUC

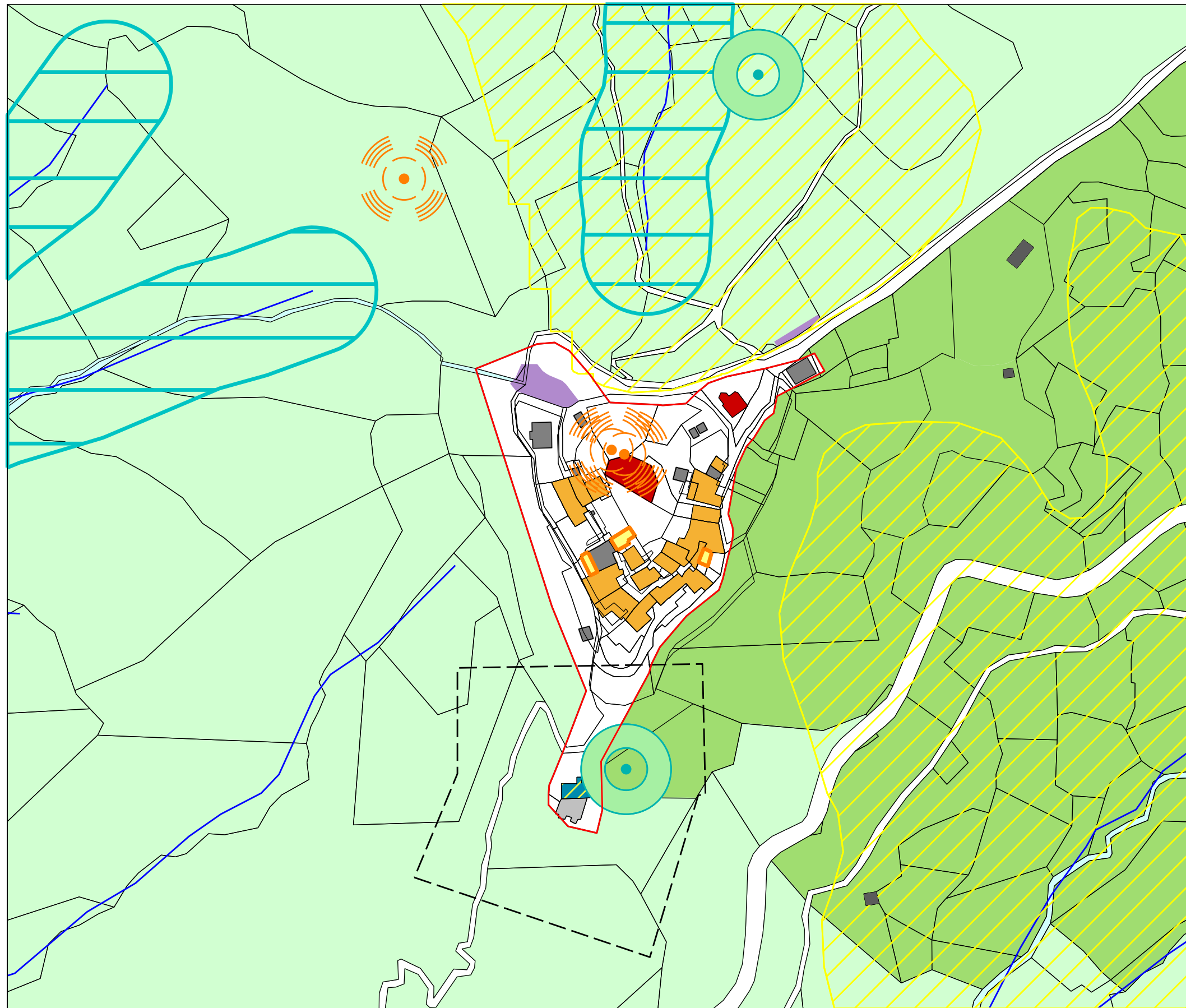
- Perimetro zona CE-TSI
- RQ-TUE-2 Ambiti di riqualificazione di tessuti urbani con carteri eterogenei - AIROLA
- RQ-TUE-3 Ambiti di riqualificazione di tessuti urbani con carteri eterogenei - PIGNONA
- RQ-TPA Ambiti di riqualificazione dei territori di produzione agricola
- RQ-TPrA Ambiti di riqualificazione dei territori di presidio ambientale
- CE-TPBN - Territori boschivi
- CE-TPBN - Territori prativi
- CE-TPBN - Territori naturali

VAS - PIANO URBANISTICO COMUNALE
ELEMENTI DI VALORE E VULNERABILITA'








CORNICE
scala 1:2000

VAS - COMUNE DI SESTA GODANO -














tav.
5.b7











SISTEMI ECOLOGICI AMBIENTALI

-  RETE NATURA 2000 - ZSC
-  SITI AREALI DI AREA NUCLEO - CORE AREA
-  CORRIDOI ECOLOGICI PER SPECIE DI AMBIENTI APERTI
-  CORRIDOI ECOLOGICI PER SPECIE DI AMBIENTI BOSCHIVI
-  TAPPE DI ATTRAVERSAMENTO AMBIENTI BOSCHIVI E AMBIENTI APERTI
-  CORRIDOI ECOLOGICI PER SPECIE DI AMBIENTI ACQUATICI
-  SITI PUNTUALI DI AREA NUCLEO (CORE AREA)

VULNERABILITA' DEL TERRITORIO

-  CLASSE 3- 3gt - 3 asd - SUSCETTIVITA' D'USO CONDIZIONATA
-  CLASSE 4 - PAI PG3 - SUSCETTIVITA' D'USO PARZIALMENTE LIMITATA
-  CLASSE 5 - PAI PG4 - SUSCETTIVITA' D'USO LIMITATA
-  CLASSE 3i - PAI TR 500 - SUSCETTIVITA' D'USO CONDIZIONATA
-  CLASSE 4i - PAI TR 200 - SUSCETTIVITA' D'USO PARZIALMENTE LIMITATA
-  CLASSE 5i - PAI TR 30 - SUSCETTIVITA' D'USO LIMITATA
-  CLASSE 4ri - Aree di tutela assoluta Dlg.152/06 - SUSCETTIVITA' D'USO PARZIALMENTE LIMITATA
-  CLASSE 5ri - Aree di tutela assoluta Dlg.152/06 - SUSCETTIVITA' D'USO LIMITATA
-  RETICOLO IDROGRAFICO
-  FOSSE IMHOFF - IMPIANTO DEPURATORE SESTA
-  LINEA AEREA TERNA 380 Kv
-  LINEA AEREA TERNA 132 Kv
-  IMPIANTI RADIOFREQUENZA ESISTENTI

AMBITI DI PUC

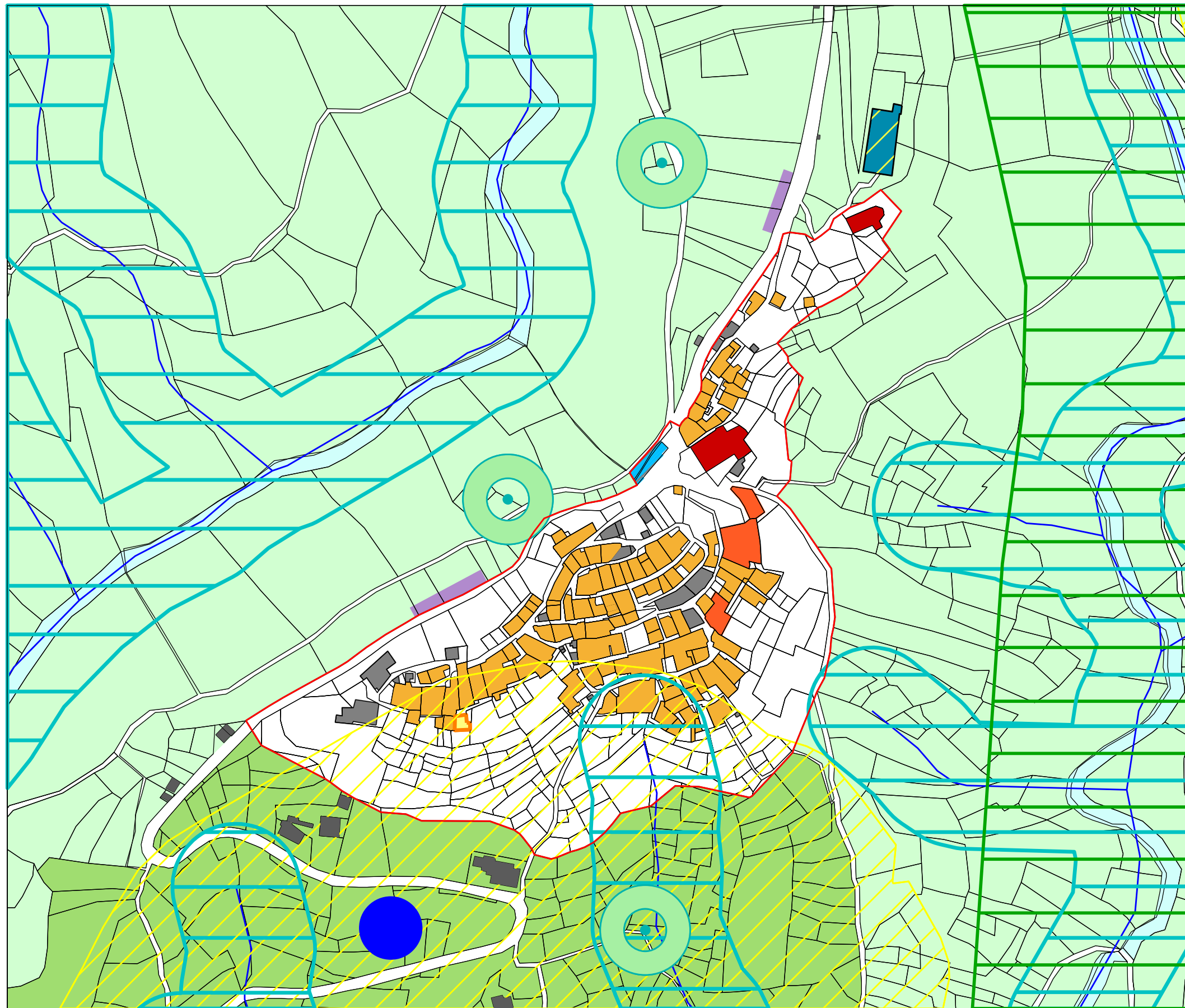
-  Perimetro zona CE-TSI
-  RQ-TUE- 2 Ambiti di riqualificazione di tessuti urbani con caratteri eterogenei - AIROLA
-  RQ-TUE- 3 Ambiti di riqualificazione di tessuti urbani con caratteri eterogenei - PIGNONA
-  RQ-TPA Ambiti di riqualificazione dei territori di produzione agricola
-  RQ-TPrA Ambiti di riqualificazione dei territori di presidio ambientale
-  CE-TPBN - Territori boschivi
-  CE-TPBN - Territori prativi
-  CE-TPBN - Territori naturali

VAS - PIANO URBANISTICO COMUNALE
ELEMENTI DI VALORE E VULNERABILITA'








GODANO
scala 1:2000

VAS - COMUNE DI SESTA GODANO -














tav.
5b.8











SISTEMI ECOLOGICI AMBIENTALI

-  RETE NATURA 2000 - ZSC
-  SITI AREALI DI AREA NUCLEO - CORE AREA
-  CORRIDOI ECOLOGICI PER SPECIE DI AMBIENTI APERTI
-  CORRIDOI ECOLOGICI PER SPECIE DI AMBIENTI BOSCHIVI
-  TAPPE DI ATTRAVERSAMENTO AMBIENTI BOSCHIVI E AMBIENTI APERTI
-  CORRIDOI ECOLOGICI PER SPECIE DI AMBIENTI ACQUATICI
-  SITI PUNTUALI DI AREA NUCLEO (CORE AREA)

VULNERABILITA' DEL TERRITORIO

-  CLASSE 3-3gt - 3 asd - SUSCETTIVITA' D'USO CONDIZIONATA
-  CLASSE 4 - PAI PG3 - SUSCETTIVITA' D'USO PARZIALMENTE LIMITATA
-  CLASSE 5 - PAI PG4 - SUSCETTIVITA' D'USO LIMITATA
-  CLASSE 3i - PAI TR 500 - SUSCETTIVITA' D'USO CONDIZIONATA
-  CLASSE 4i - PAI TR 200 - SUSCETTIVITA' D'USO PARZIALMENTE LIMITATA
-  CLASSE 5i - PAI TR 30 - SUSCETTIVITA' D'USO LIMITATA
-  CLASSE 4ri - Aree di tutela assoluta Dlg.152/06 - SUSCETTIVITA' D'USO PARZIALMENTE LIMITATA
-  CLASSE 5ri - Aree di tutela assoluta Dlg.152/06 - SUSCETTIVITA' D'USO LIMITATA
-  RETICOLO IDROGRAFICO
-  FOSSE IMHOFF - IMPIANTO DEPURATORE SESTA
-  LINEA AEREA TERNA 380 Kv
-  LINEA AEREA TERNA 132 Kv
-  IMPIANTI RADIOFREQUENZA ESISTENTI

AMBITI DI PUC

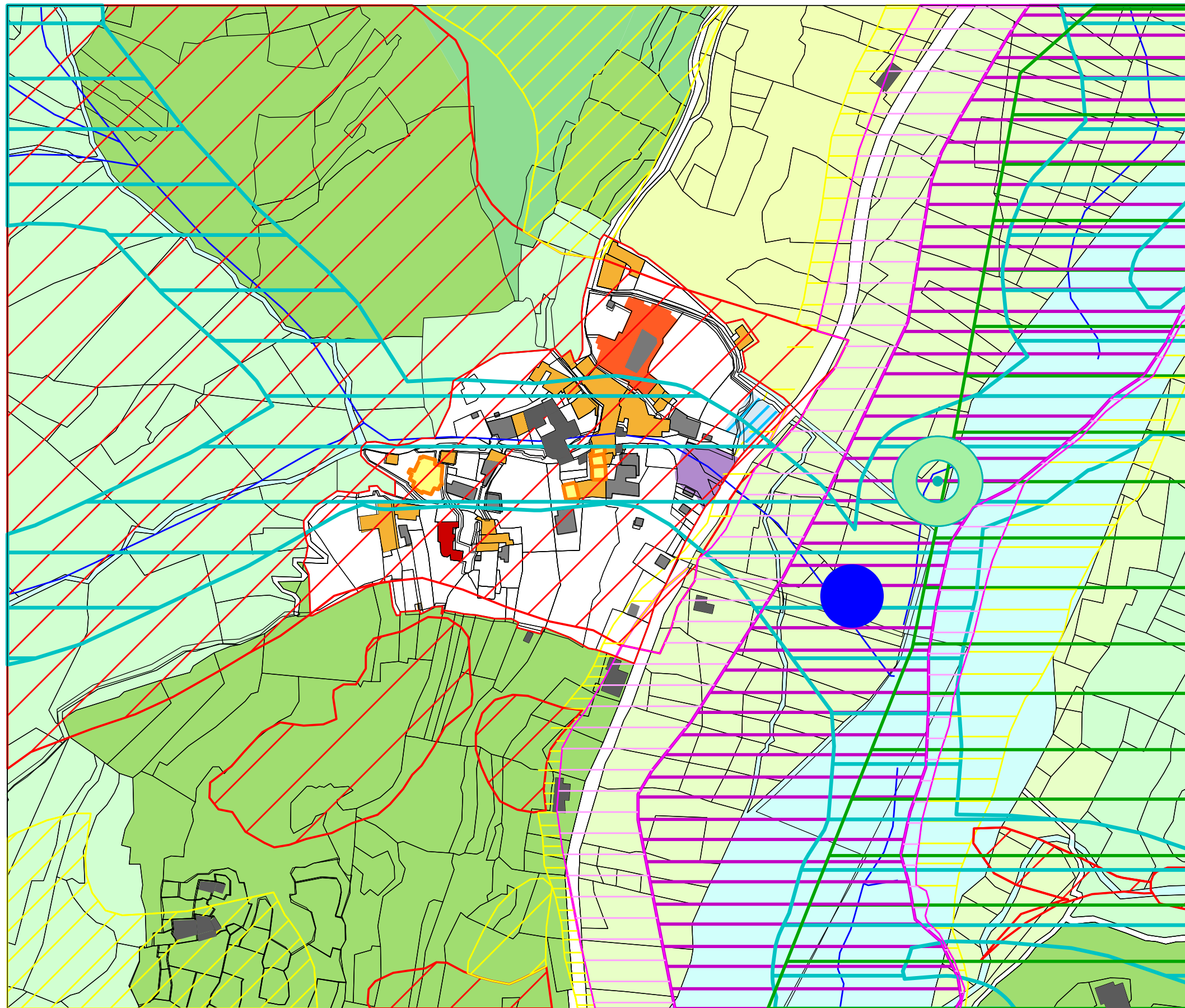
-  Perimetro zona CE-TSI
-  RQ-TUE-2 Ambiti di riqualificazione tessuti urbani con carteri eterogenei - AIROLA
-  RQ-TUE-3 Ambiti di riqualificazione tessuti urbani con carteri eterogenei - PIGNONA
-  RQ-TPA Ambiti di riqualificazione dei territori di produzione agricola
-  RQ-TPrA Ambiti di riqualificazione dei territori di presidio ambientale
-  CE-TPBN - Territori boschivi
-  CE-TPBN - Territori prativi
-  CE-TPBN - Territori naturali

VAS - PIANO URBANISTICO COMUNALE
ELEMENTI DI VALORE E VULNERABILITA'








GROPPO
scala 1:2000

VAS - COMUNE DI SESTA GODANO -














tav.
5.b9











SISTEMI ECOLOGICI AMBIENTALI

-  RETE NATURA 2000 - ZSC
-  SITI AREALI DI AREA NUCLEO - CORE AREA
-  CORRIDOI ECOLOGICI PER SPECIE DI AMBIENTI APERTI
-  CORRIDOI ECOLOGICI PER SPECIE DI AMBIENTI BOSCHIVI
-  TAPPE DI ATTRAVERSAMENTO AMBIENTI BOSCHIVI E AMBIENTI APERTI
-  CORRIDOI ECOLOGICI PER SPECIE DI AMBIENTI ACQUATICI
-  SITI PUNTUALI DI AREA NUCLEO (CORE AREA)

VULNERABILITA' DEL TERRITORIO

-  CLASSE 3- 3gt - 3 asd - SUSCETTIVITA' D'USO CONDIZIONATA
-  CLASSE 4 - PAI PG3 - SUSCETTIVITA' D'USO PARZIALMENTE LIMITATA
-  CLASSE 5 - PAI PG4 - SUSCETTIVITA' D'USO LIMITATA
-  CLASSE 3i - PAI TR 500 - SUSCETTIVITA' D'USO CONDIZIONATA
-  CLASSE 4i - PAI TR 200 - SUSCETTIVITA' D'USO PARZIALMENTE LIMITATA
-  CLASSE 5i - PAI TR 30 - SUSCETTIVITA' D'USO LIMITATA
-  CLASSE 4ri - Aree di tutela assoluta Dl.152/06 - SUSCETTIVITA' D'USO PARZIALMENTE LIMITATA
-  CLASSE 5ri - Aree di tutela assoluta Dl.152/06 - SUSCETTIVITA' D'USO LIMITATA
-  RETICOLO IDROGRAFICO
-  FOSSE IMHOFF - IMPIANTO DEPURATORE SESTA
-  LINEA AEREA TERNA 380 Kv
-  LINEA AEREA TERNA 132 Kv
-  IMPIANTI RADIOFREQUENZA ESISTENTI

AMBITI DI PUC

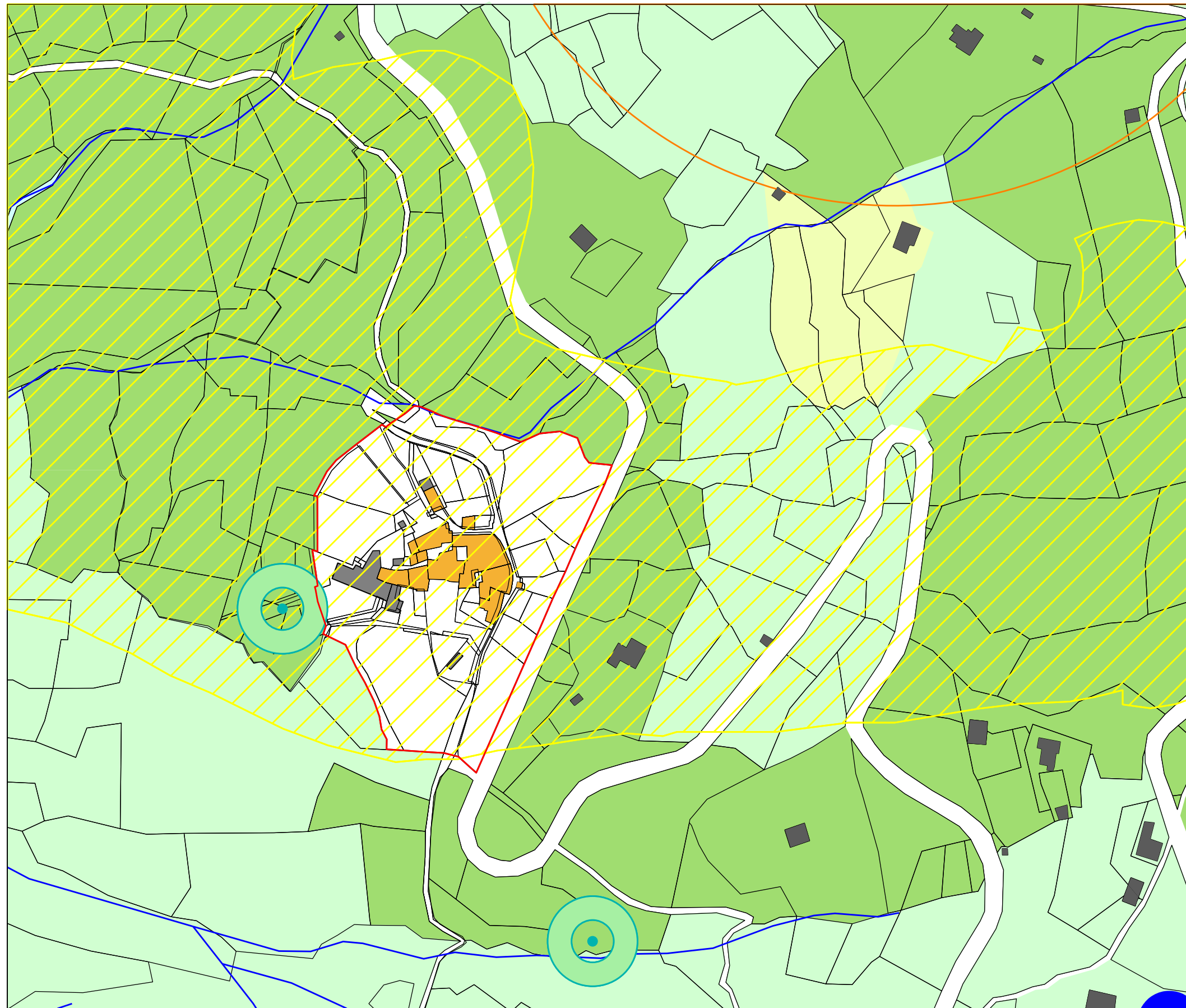
-  Perimetro zona CE-TSI
-  RQ-TUE- 2 Ambiti di riqualificazioni tessuti urbani con carteri eterogenei - AIROLA
-  RQ-TUE- 3 Ambiti di riqualificazioni tessuti urbani con carteri eterogenei - PIGNONA
-  RQ-TPA Ambiti di riqualificazione dei territori di produzione agricola
-  RQ-TPrA Ambiti di riqualificazione dei territori di presidio ambientale
-  CE-TPBN - Territori boschivi
-  CE-TPBN - Territori prativi
-  CE-TPBN - Territori naturali

VAS - PIANO URBANISTICO COMUNALE
ELEMENTI DI VALORE E VULNERABILITA'

MANGIA
scala 1:2000

VAS - COMUNE DI SESTA GODANO -

tav.
5.b10



SISTEMI ECOLOGICI AMBIENTALI

- RETE NATURA 2000 - ZSC
- SITI AREALI DI AREA NUCLEO - CORE AREA
- CORRIDOI ECOLOGICI PER SPECIE DI AMBIENTI APERTI
- CORRIDOI ECOLOGICI PER SPECIE DI AMBIENTI BOSCHIVI
- TAPPE DI ATTRAVERSAMENTO AMBIENTI BOSCHIVI E AMBIENTI APERTI
- CORRIDOI ECOLOGICI PER SPECIE DI AMBIENTI ACQUATICI
- SITI PUNTUALI DI AREA NUCLEO (CORE AREA)

VULNERABILITA' DEL TERRITORIO

- CLASSE 3-3gt - 3 asd - SUSCETTIVITA' D'USO CONDIZIONATA
- CLASSE 4 - PAI PG3 - SUSCETTIVITA' D'USO PARZIALMENTE LIMITATA
- CLASSE 5 - PAI PG4 - SUSCETTIVITA' D'USO LIMITATA
- CLASSE 3i - PAI TR 500 - SUSCETTIVITA' D'USO CONDIZIONATA
- CLASSE 4i - PAI TR 200 - SUSCETTIVITA' D'USO PARZIALMENTE LIMITATA
- CLASSE 5i - PAI TR 30 - SUSCETTIVITA' D'USO LIMITATA
- CLASSE 4ri - Aree di tutela assoluta Dlg.152/06 - SUSCETTIVITA' D'USO PARZIALMENTE LIMITATA
- CLASSE 5ri - Aree di tutela assoluta Dlg.152/06 - SUSCETTIVITA' D'USO LIMITATA
- RETICOLO IDROGRAFICO
- FOSSE IMHOFF - IMPIANTO DEPURATORE SESTA
- LINEA AEREA TERNA 380 Kv
- LINEA AEREA TERNA 132 Kv
- IMPIANTI RADIOFREQUENZA ESISTENTI

AMBITI DI PUC

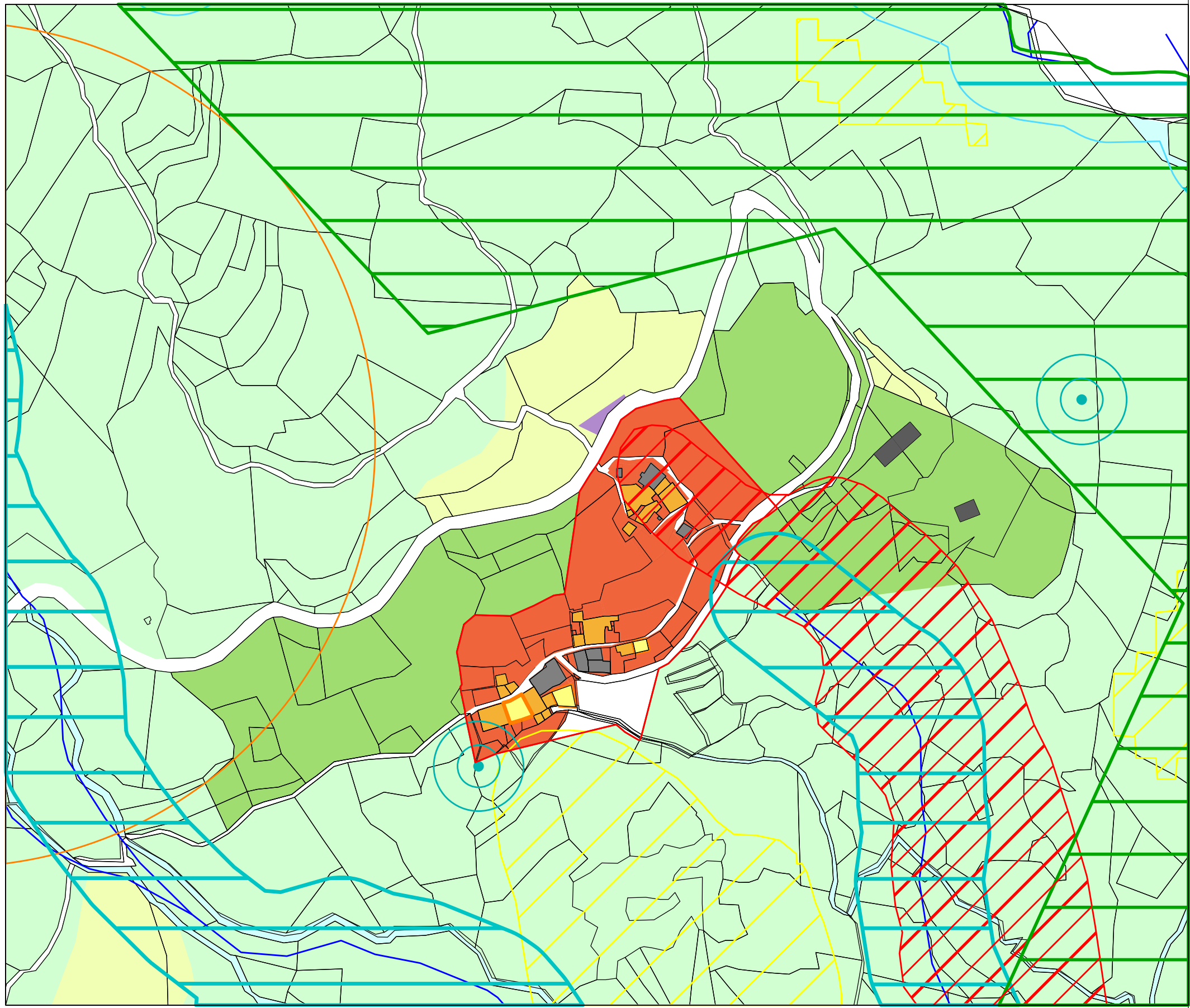
- Perimetro zona CE-TSI
- RQ-TUE-2 Ambiti di riqualificazione di tessuti urbani con caratteri eterogenei - AIROLA
- RQ-TUE-3 Ambiti di riqualificazione di tessuti urbani con caratteri eterogenei - PIGNONA
- RQ-TPA Ambiti di riqualificazione dei territori di produzione agricola
- RQ-TPrA Ambiti di riqualificazione dei territori di presidio ambientale
- CE-TPBN - Territori boschivi
- CE-TPBN - Territori prativi
- CE-TPBN - Territori naturali

VAS - PIANO URBANISTICO COMUNALE
ELEMENTI DI VALORE E VULNERABILITA'

MERZO'
scala 1:2000

VAS - COMUNE DI SESTA GODANO -

tav.
5.b11



- SISTEMI ECOLOGICI AMBIENTALI**
- RETE NATURA 2000 - ZSC
 - SITI AREALI DI AREA NUCLEO - CORE AREA
 - CORRIDOI ECOLOGICI PER SPECIE DI AMBIENTI APERTI
 - CORRIDOI ECOLOGICI PER SPECIE DI AMBIENTI BOSCHIVI
 - TAPPE DI ATTRAVERSAMENTO AMBIENTI BOSCHIVI E AMBIENTI APERTI
 - CORRIDOI ECOLOGICI PER SPECIE DI AMBIENTI ACQUATICI
 - SITI PUNTUALI DI AREA NUCLEO (CORE AREA)

- VULNERABILITA' DEL TERRITORIO**
- CLASSE 3-3gt - 3 asd - SUSCETTIVITA' D'USO CONDIZIONATA
 - CLASSE 4 - PAI PG3 - SUSCETTIVITA' D'USO PARZIALMENTE LIMITATA
 - CLASSE 5 - PAI PG4 - SUSCETTIVITA' D'USO LIMITATA
 - CLASSE 3i - PAI TR 500 - SUSCETTIVITA' D'USO CONDIZIONATA
 - CLASSE 4i - PAI TR 200 - SUSCETTIVITA' D'USO PARZIALMENTE LIMITATA
 - CLASSE 5i - PAI TR 30 - SUSCETTIVITA' D'USO LIMITATA
 - CLASSE 4ri - Aree di tutela assoluta Dlg.152/06 - SUSCETTIVITA' D'USO PARZIALMENTE LIMITATA
 - CLASSE 5ri - Aree di tutela assoluta Dlg.152/06 - SUSCETTIVITA' D'USO LIMITATA
 - RETICOLO IDROGRAFICO
 - FOSSE IMHOFF - IMPIANTO DEPURATORE SESTA
 - LINEA AEREA TERNA 380 Kv
 - LINEA AEREA TERNA 132 Kv
 - IMPIANTI RADIOFREQUENZA ESISTENTI

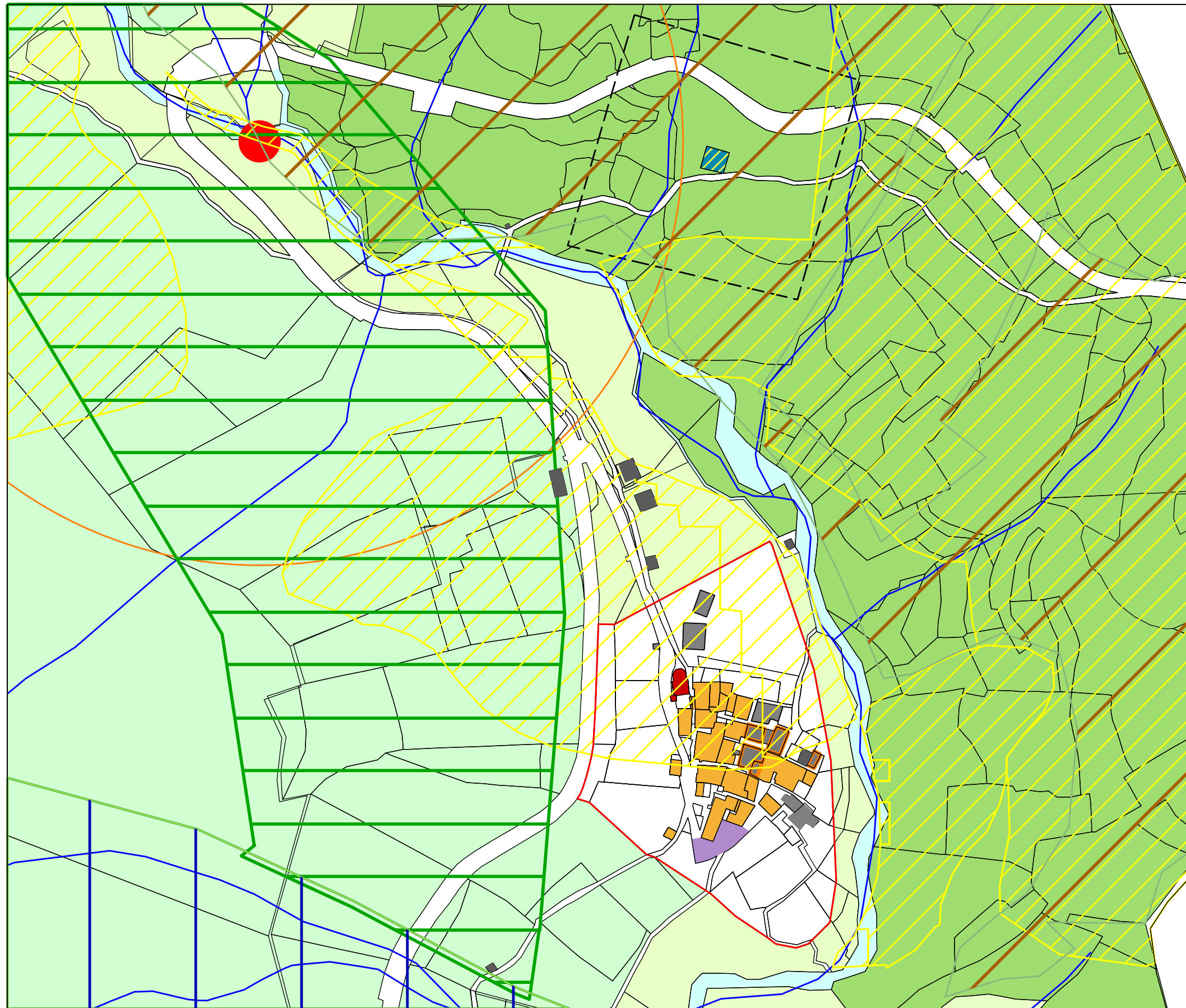
- AMBITI DI PUC**
- Perimetro zona CE-TSI
 - RQ-TUE-2 Ambiti di riqualificazione tessuti urbani con carteri eterogenei - AIROLA
 - RQ-TUE-3 Ambiti di riqualificazione tessuti urbani con carteri eterogenei - PIGNONA
 - RQ-TPA Ambiti di riqualificazione dei territori di produzione agricola
 - RQ-TPrA Ambiti di riqualificazione dei territori di presidio ambientale
 - CE-TPBN - Territori boschivi
 - CE-TPBN - Territori prativi
 - CE-TPBN - Territori naturali

VAS - PIANO URBANISTICO COMUNALE
ELEMENTI DI VALORE E VULNERABILITA'








ORADORO
scala 1:2000

VAS - COMUNE DI SESTA GODANO -














tav.
5.b12











SISTEMI ECOLOGICI AMBIENTALI

-  RETE NATURA 2000 - ZSC
-  SITI AREALI DI AREA NUCLEO - CORE AREA
-  CORRIDOI ECOLOGICI PER SPECIE DI AMBIENTI APERTI
-  CORRIDOI ECOLOGICI PER SPECIE DI AMBIENTI BOSCHIVI
-  TAPPE DI ATTRAVERSAMENTO AMBIENTI BOSCHIVI E AMBIENTI APERTI
-  CORRIDOI ECOLOGICI PER SPECIE DI AMBIENTI ACQUATICI
-  SITI PUNTUALI DI AREA NUCLEO (CORE AREA)

VULNERABILITA' DEL TERRITORIO

-  CLASSE 3- 3gt - 3 asd - SUSCETTIVITA' D'USO CONDIZIONATA
-  CLASSE 4 - PAI PG3 - SUSCETTIVITA' D'USO PARZIALMENTE LIMITATA
-  CLASSE 5 - PAI PG4 - SUSCETTIVITA' D'USO LIMITATA
-  CLASSE 3i - PAI TR 500 - SUSCETTIVITA' D'USO CONDIZIONATA
-  CLASSE 4i - PAI TR 200 - SUSCETTIVITA' D'USO PARZIALMENTE LIMITATA
-  CLASSE 5i - PAI TR 30 - SUSCETTIVITA' D'USO LIMITATA
-  CLASSE 4ri - Aree di tutela assoluta Dlg.152/06 - SUSCETTIVITA' D'USO PARZIALMENTE LIMITATA
-  CLASSE 5ri - Aree di tutela assoluta Dlg.152/06 - SUSCETTIVITA' D'USO LIMITATA
-  RETICOLO IDROGRAFICO
-  FOSSE IMHOFF - IMPIANTO DEPURATORE SESTA
-  LINEA AEREA TERNA 380 Kv
-  LINEA AEREA TERNA 132 Kv
-  IMPIANTI RADIOFREQUENZA ESISTENTI

AMBITI DI PUC

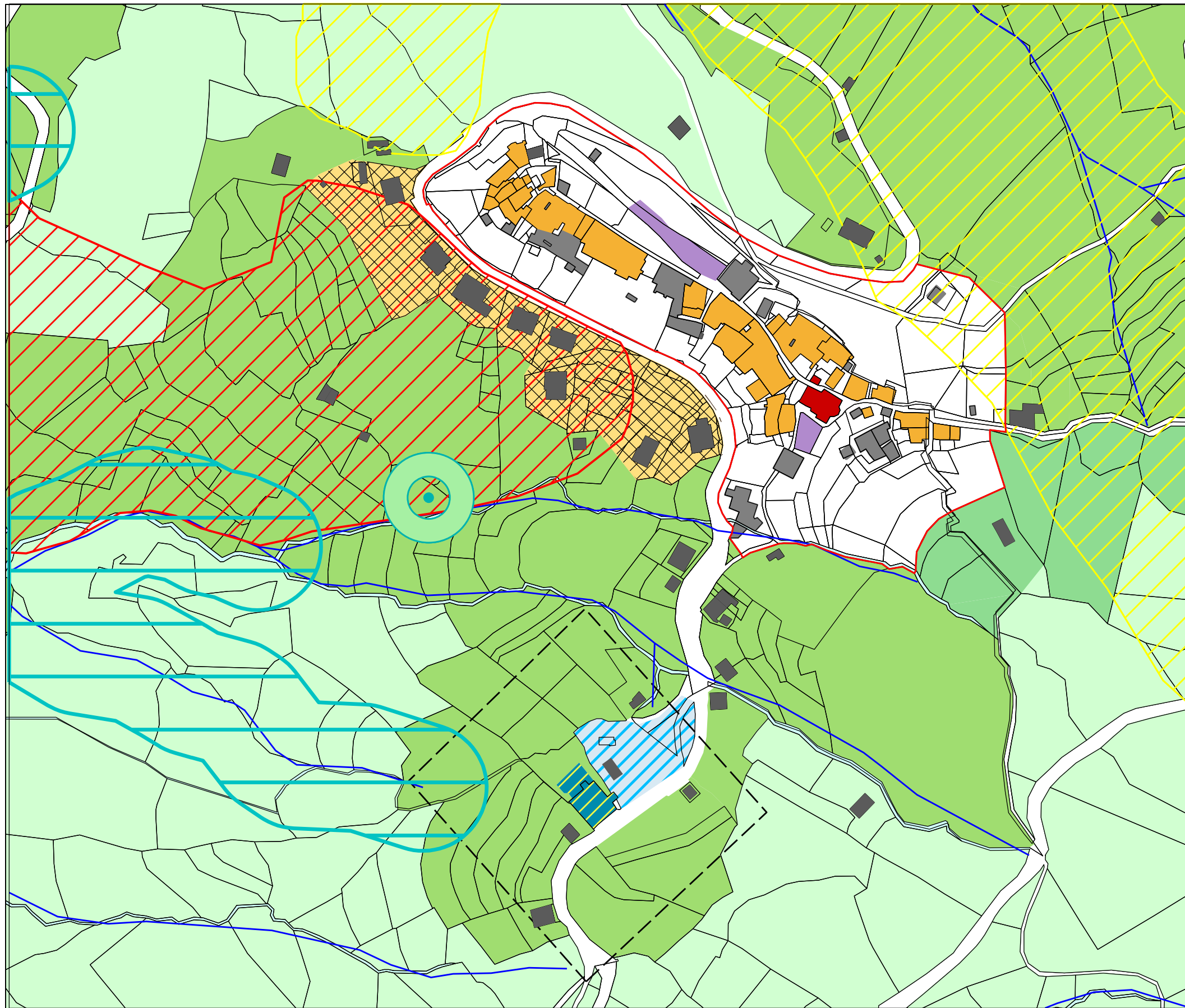
-  Perimetro zona CE-TSI
-  RQ-TUE- 2 Ambiti di riqualificazioni tessuti urbani con carteri eterogenei - AIROLA
-  RQ-TUE- 3 Ambiti di riqualificazioni tessuti urbani con carteri eterogenei - PIGNONA
-  RQ-TPA Ambiti di riqualificazione dei territori di produzione agricola
-  RQ-TPrA Ambiti di riqualificazione dei territori di presidio ambientale
-  CE-TPBN - Territori boschivi
-  CE-TPBN - Territori prativi
-  CE-TPBN - Territori naturali

VAS - PIANO URBANISTICO COMUNALE
ELEMENTI DI VALORE E VULNERABILITA'

ORNETO
scala 1:2000

VAS - COMUNE DI SESTA GODANO -

tav.
5.b13



SISTEMI ECOLOGICI AMBIENTALI

- RETE NATURA 2000 - ZSC
- SITI AREALI DI AREA NUCLEO - CORE AREA
- CORRIDOI ECOLOGICI PER SPECIE DI AMBIENTI APERTI
- CORRIDOI ECOLOGICI PER SPECIE DI AMBIENTI BOSCHIVI
- TAPPE DI ATTRAVERSAMENTO AMBIENTI BOSCHIVI E AMBIENTI APERTI
- CORRIDOI ECOLOGICI PER SPECIE DI AMBIENTI ACQUATICI
- SITI PUNTUALI DI AREA NUCLEO (CORE AREA)

VULNERABILITA' DEL TERRITORIO

- CLASSE 3- 3gt - 3 asd - SUSCETTIVITA' D'USO CONDIZIONATA
- CLASSE 4 - PAI PG3 - SUSCETTIVITA' D'USO PARZIALMENTE LIMITATA
- CLASSE 5 - PAI PG4 - SUSCETTIVITA' D'USO LIMITATA
- CLASSE 3i - PAI TR 500 - SUSCETTIVITA' D'USO CONDIZIONATA
- CLASSE 4i - PAI TR 200 - SUSCETTIVITA' D'USO PARZIALMENTE LIMITATA
- CLASSE 5i - PAI TR 30 - SUSCETTIVITA' D'USO LIMITATA
- CLASSE 4ri - Aree di tutela assoluta Dlg.152/06 - SUSCETTIVITA' D'USO PARZIALMENTE LIMITATA
- CLASSE 5ri - Aree di tutela assoluta Dlg.152/06 - SUSCETTIVITA' D'USO LIMITATA
- RETICOLO IDROGRAFICO
- FOSSE IMHOFF - IMPIANTO DEPURATORE SESTA
- LINEA AEREA TERNA 380 Kv
- LINEA AEREA TERNA 132 Kv
- IMPIANTI RADIOFREQUENZA ESISTENTI

AMBITI DI PUC

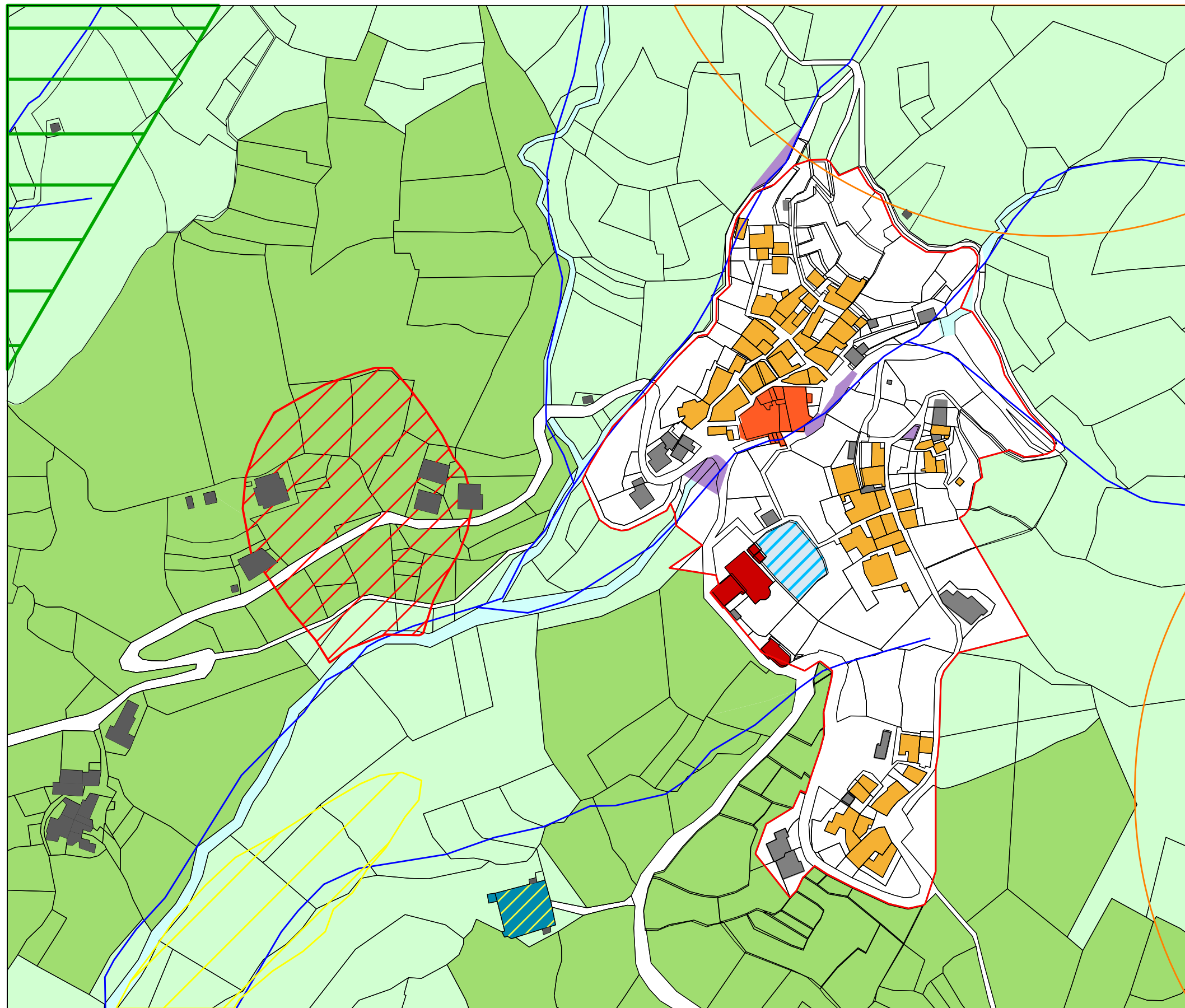
- Perimetro zona CE-TSI
- RQ-TUE- 2 Ambiti di riqualificazione tessuti urbani con carteri eterogenei - AIROLA
- RQ-TUE- 3 Ambiti di riqualificazione tessuti urbani con carteri eterogenei - PIGNONA
- RQ-TPA Ambiti di riqualificazione dei territori di produzione agricola
- RQ-TPrA Ambiti di riqualificazione dei territori di presidio ambientale
- CE-TPBN - Territori boschivi
- CE-TPBN - Territori prativi
- CE-TPBN - Territori naturali

VAS - PIANO URBANISTICO COMUNALE
ELEMENTI DI VALORE E VULNERABILITA'

PIGNONA
scala 1:2000

VAS - COMUNE DI SESTA GODANO -

tav.
5.b14



SISTEMI ECOLOGICI AMBIENTALI

- RETE NATURA 2000 - ZSC
- SITI AREALI DI AREA NUCLEO - CORE AREA
- CORRIDOI ECOLOGICI PER SPECIE DI AMBIENTI APERTI
- CORRIDOI ECOLOGICI PER SPECIE DI AMBIENTI BOSCHIVI
- TAPPE DI ATTRAVERSAMENTO AMBIENTI BOSCHIVI E AMBIENTI APERTI
- CORRIDOI ECOLOGICI PER SPECIE DI AMBIENTI ACQUATICI
- SITI PUNTUALI DI AREA NUCLEO (CORE AREA)

VULNERABILITA' DEL TERRITORIO

- CLASSE 3- 3gt - 3 asd - SUSCETTIVITA' D'USO CONDIZIONATA
- CLASSE 4 - PAI PG3 - SUSCETTIVITA' D'USO PARZIALMENTE LIMITATA
- CLASSE 5 - PAI PG4 - SUSCETTIVITA' D'USO LIMITATA
- CLASSE 3i - PAI TR 500 - SUSCETTIVITA' D'USO CONDIZIONATA
- CLASSE 4i - PAI TR 200 - SUSCETTIVITA' D'USO PARZIALMENTE LIMITATA
- CLASSE 5i - PAI TR 30 - SUSCETTIVITA' D'USO LIMITATA
- CLASSE 4ri - Aree di tutela assoluta Dlg.152/06 - SUSCETTIVITA' D'USO PARZIALMENTE LIMITATA
- CLASSE 5ri - Aree di tutela assoluta Dlg.152/06 - SUSCETTIVITA' D'USO LIMITATA
- RETICOLO IDROGRAFICO
- FOSSE IMHOFF - IMPIANTO DEPURATORE SESTA
- LINEA AEREA TERNA 380 Kv
- LINEA AEREA TERNA 132 Kv
- IMPIANTI RADIOFREQUENZA ESISTENTI

AMBITI DI PUC

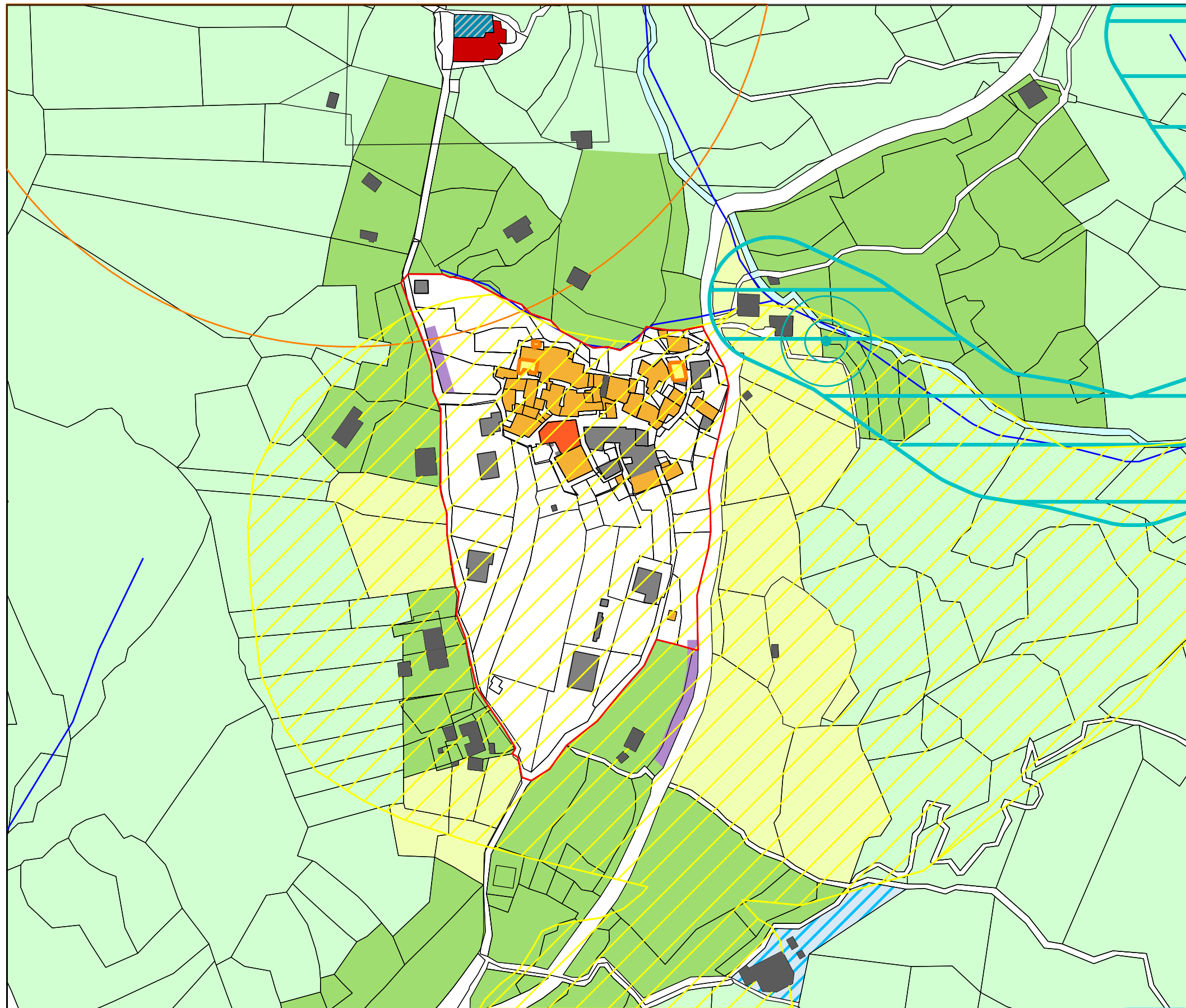
- Perimetro zona CE-TSI
- RQ-TUE- 2 Ambiti di riqualificazione di tessuti urbani con caratteri eterogenei - AIROLA
- RQ-TUE- 3 Ambiti di riqualificazione di tessuti urbani con caratteri eterogenei - PIGNONA
- RQ-TPA Ambiti di riqualificazione dei territori di produzione agricola
- RQ-TPrA Ambiti di riqualificazione dei territori di presidio ambientale
- CE-TPBN - Territori boschivi
- CE-TPBN - Territori prativi
- CE-TPBN - Territori naturali

VAS - PIANO URBANISTICO COMUNALE
ELEMENTI DI VALORE E VULNERABILITA'

RIO
scala 1:2000

VAS - COMUNE DI SESTA GODANO -

tav.
5.b15



SISTEMI ECOLOGICI AMBIENTALI

- RETE NATURA 2000 - ZSC
- SITI AREALI DI AREA NUCLEO - CORE AREA
- CORRIDOI ECOLOGICI PER SPECIE DI AMBIENTI APERTI
- CORRIDOI ECOLOGICI PER SPECIE DI AMBIENTI BOSCHIVI
- TAPPE DI ATTRAVERSAMENTO AMBIENTI BOSCHIVI E AMBIENTI APERTI
- CORRIDOI ECOLOGICI PER SPECIE DI AMBIENTI ACQUATICI
- SITI PUNTUALI DI AREA NUCLEO (CORE AREA)

VULNERABILITA' DEL TERRITORIO

- CLASSE 3-3gt - 3 asd - SUSCETTIVITA' D'USO CONDIZIONATA
- CLASSE 4 - PAI PG3 - SUSCETTIVITA' D'USO PARZIALMENTE LIMITATA
- CLASSE 5 - PAI PG4 - SUSCETTIVITA' D'USO LIMITATA
- CLASSE 3i - PAI TR 500 - SUSCETTIVITA' D'USO CONDIZIONATA
- CLASSE 4i - PAI TR 200 - SUSCETTIVITA' D'USO PARZIALMENTE LIMITATA
- CLASSE 5i - PAI TR 30 - SUSCETTIVITA' D'USO LIMITATA
- CLASSE 4ri - Aree di tutela assoluta Dlg.152/06 - SUSCETTIVITA' D'USO PARZIALMENTE LIMITATA
- CLASSE 5ri - Aree di tutela assoluta Dlg.152/06 - SUSCETTIVITA' D'USO LIMITATA
- RETICOLO IDROGRAFICO
- FOSSE IMHOFF - IMPIANTO DEPURATORE SESTA
- LINEA AEREA TERNA 380 Kv
- LINEA AEREA TERNA 132 Kv
- IMPIANTI RADIOFREQUENZA ESISTENTI

AMBITI DI PUC

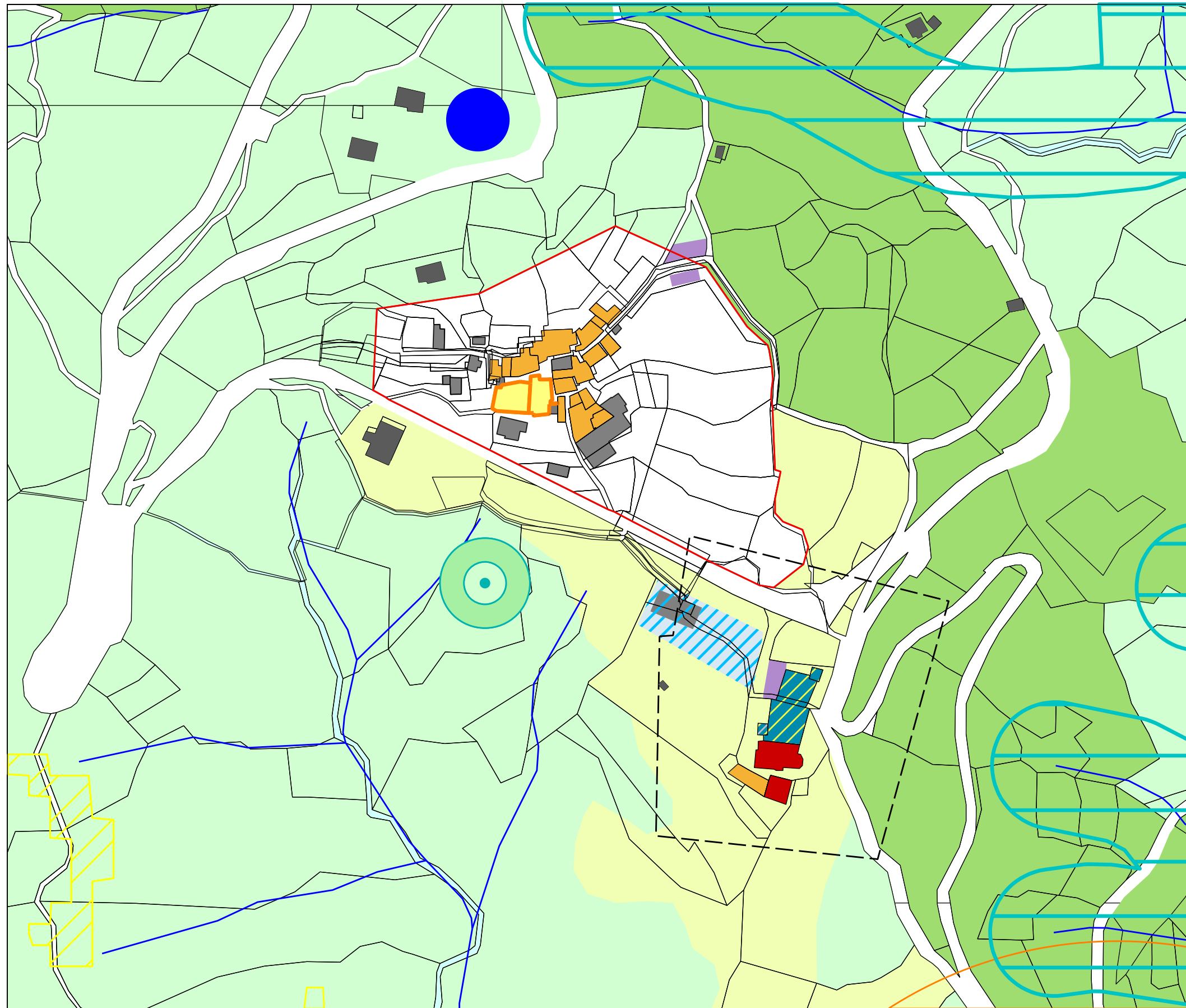
- Perimetro zona CE-TSI
- RQ-TUE-2 Ambiti di riqualificazione di tessuti urbani con caratteri eterogenei - AIROLA
- RQ-TUE-3 Ambiti di riqualificazione di tessuti urbani con caratteri eterogenei - PIGNONA
- RQ-TPA Ambiti di riqualificazione dei territori di produzione agricola
- RQ-TPrA Ambiti di riqualificazione dei territori di presidio ambientale
- CE-TPBN - Territori boschivi
- CE-TPBN - Territori prativi
- CE-TPBN - Territori naturali

VAS - PIANO URBANISTICO COMUNALE
ELEMENTI DI VALORE E VULNERABILITA'

SANTA MARIA
scala 1:2000

VAS - COMUNE DI SESTA GODANO -

tav.
5.b16



- SISTEMI ECOLOGICI AMBIENTALI**
- RETE NATURA 2000 - ZSC
 - SITI AREALI DI AREA NUCLEO - CORE AREA
 - CORRIDOI ECOLOGICI PER SPECIE DI AMBIENTI APERTI
 - CORRIDOI ECOLOGICI PER SPECIE DI AMBIENTI BOSCHIVI
 - TAPPE DI ATTRAVERSAMENTO AMBIENTI BOSCHIVI E AMBIENTI APERTI
 - CORRIDOI ECOLOGICI PER SPECIE DI AMBIENTI ACQUATICI
 - SITI PUNTUALI DI AREA NUCLEO (CORE AREA)

- VULNERABILITA' DEL TERRITORIO**
- CLASSE 3- 3gt - 3 asd - SUSCETTIVITA' D'USO CONDIZIONATA
 - CLASSE 4 - PAI PG3 - SUSCETTIVITA' D'USO PARZIALMENTE LIMITATA
 - CLASSE 5 - PAI PG4 - SUSCETTIVITA' D'USO LIMITATA
 - CLASSE 3i - PAI TR 500 - SUSCETTIVITA' D'USO CONDIZIONATA
 - CLASSE 4i - PAI TR 200 - SUSCETTIVITA' D'USO PARZIALMENTE LIMITATA
 - CLASSE 5 i - PAI TR 30 - SUSCETTIVITA' D'USO LIMITATA
 - CLASSE 4ri - Aree di tutela assoluta Dlg.152/06 - SUSCETTIVITA' D'USO PARZIALMENTE LIMITATA
 - CLASSE 5ri - Aree di tutela assoluta Dlg.152/06 - SUSCETTIVITA' D'USO LIMITATA
 - RETICOLO IDROGRAFICO
 - FOSSE IMHOFF - IMPIANTO DEPURATORE SESTA
 - LINEA AEREA TERNA 380 Kv
 - LINEA AEREA TERNA 132 Kv
 - IMPIANTI RADIOFREQUENZA ESISTENTI

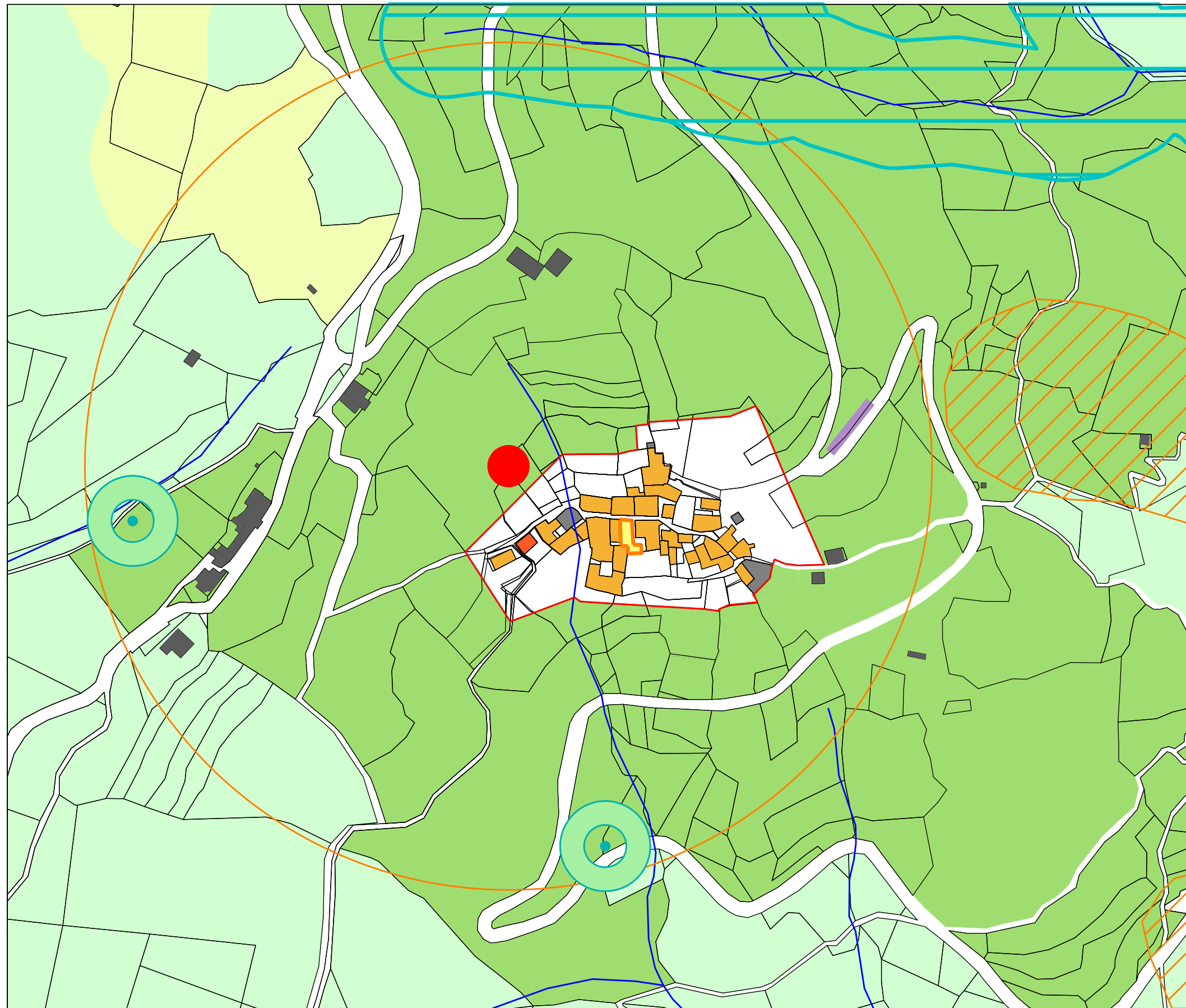
- AMBITI DI PUC**
- Perimetro zona CE-TSI
 - RQ-TUE- 2 Ambiti di riqualificazione tessuti urbani con carteri eterogenei - AIROLA
 - RQ-TUE- 3 Ambiti di riqualificazione tessuti urbani con carteri eterogenei - PIGNONA
 - RQ-TPA Ambiti di riqualificazione dei territori di produzione agricola
 - RQ-TPrA Ambiti di riqualificazione dei territori di presidio ambientale
 - CE-TPBN - Territori boschivi
 - CE-TPBN - Territori prativi
 - CE-TPBN - Territori naturali

VAS - PIANO URBANISTICO COMUNALE
ELEMENTI DI VALORE E VULNERABILITA'








SCOGNA superiore
scala 1:2000

VAS - COMUNE DI SESTA GODANO -














**tav.
5.b17**











SISTEMI ECOLOGICI AMBIENTALI

-  RETE NATURA 2000 - ZSC
-  SITI AREALI DI AREA NUCLEO - CORE AREA
-  CORRIDOI ECOLOGICI PER SPECIE DI AMBIENTI APERTI
-  CORRIDOI ECOLOGICI PER SPECIE DI AMBIENTI BOSCHIVI
-  TAPPE DI ATTRAVERSAMENTO AMBIENTI BOSCHIVI E AMBIENTI APERTI
-  CORRIDOI ECOLOGICI PER SPECIE DI AMBIENTI ACQUATICI
-  SITI PUNTUALI DI AREA NUCLEO (CORE AREA)

VULNERABILITA' DEL TERRITORIO

-  CLASSE 3- 3gt - 3 asd - SUSCETTIVITA' D'USO CONDIZIONATA
-  CLASSE 4 - PAI PG3 - SUSCETTIVITA' D'USO PARZIALMENTE LIMITATA
-  CLASSE 5 - PAI PG4 - SUSCETTIVITA' D'USO LIMITATA
-  CLASSE 3i - PAI TR 500 - SUSCETTIVITA' D'USO CONDIZIONATA
-  CLASSE 4i - PAI TR 200 - SUSCETTIVITA' D'USO PARZIALMENTE LIMITATA
-  CLASSE 5i - PAI TR 30 - SUSCETTIVITA' D'USO LIMITATA
-  CLASSE 4ri - Aree di tutela assoluta Dlg.152/06 - SUSCETTIVITA' D'USO PARZIALMENTE LIMITATA
-  CLASSE 5ri - Aree di tutela assoluta Dlg.152/06 - SUSCETTIVITA' D'USO LIMITATA
-  RETICOLO IDROGRAFICO
-  FOSSE IMHOFF - IMPIANTO DEPURATORE SESTA
-  LINEA AEREA TERNA 380 Kv
-  LINEA AEREA TERNA 132 Kv
-  IMPIANTI RADIOFREQUENZA ESISTENTI

AMBITI DI PUC

-  Perimetro zona CE-TSI
-  RQ-TUE- 2 Ambiti di riqualificazione di tessuti urbani con caratteri eterogenei - AIROLA
-  RQ-TUE- 3 Ambiti di riqualificazione di tessuti urbani con caratteri eterogenei - PIGNONA
-  RQ-TPA Ambiti di riqualificazione dei territori di produzione agricola
-  RQ-TPrA Ambiti di riqualificazione dei territori di presidio ambientale
-  CE-TPBN - Territori boschivi
-  CE-TPBN - Territori prativi
-  CE-TPBN - Territori naturali

VAS - PIANO URBANISTICO COMUNALE
ELEMENTI DI VALORE E VULNERABILITA'

SCOGNA inferiore
scala 1:2000

VAS - COMUNE DI SESTA GODANO -

tav.
5.b18