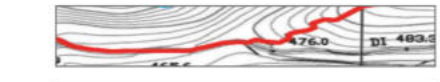

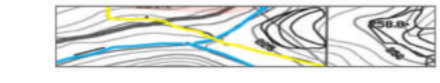


**DESCRIZIONE FONDATIVA
LETTURA DEGLI ECOSISTEMI E DEGLI ORGANISMI TERRITORIALI**

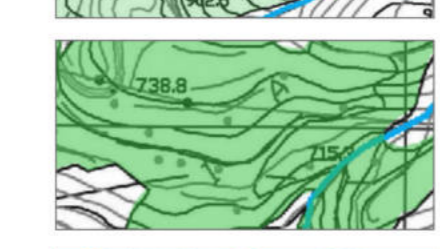
SISTEMA INSEDIATIVO

-  TESSUTO URBANO
-  EDIFICATO

**SISTEMA DEI PERCORSI
GERARCHIA DEI PERCORSI PODERALI**

-  PERCORSO MATRICE
-  PERCORSO DI IMPIANTO PODERALE
-  PERCORSO DI COLLEGAMENTO

SISTEMA PRODUTTIVO AGRICOLO

-  TESSUTI MISTI AGRICOLI-PASCOLO DI MONTAGNA
-  FASCE TERRAZZATE DI PERTINENZA DEI NUCLEI INSEDIATI
-  TESSUTI AGRICOLI DI PIANO
-  LIMITE AREALE DELL'ORGANISMO



**PROVINCIA DI LA SPEZIA
COMUNE DI SESTA GODANO**

PIANO URBANISTICO COMUNALE
(art. 5 L.R. 36/1997)

tavola
DF/2c

scala
1:5000



**DESCRIZIONE FONDATIVA
LETTURA DEGLI ECOSISTEMI E
DEGLI ORGANISMI TERRITORIALI**

È stato adeguato alle modifiche apportate in seguito all'approvazione con DGR 2022 del 18/03/2022

Il Sindaco pro tempore
Marco Traversone

Il Segretario comunale
Dott. Paola Folignani

Progettisti incaricati
arch. Rinaldo Delvigo - arch. Antonio Scopesi

Consulenti
Indisago srl - idrogeologia

collaboratori
arch. Arianna Mazzi
dott.agr. Sabrina Diamanti

DATA febbraio 2019
AGG. agosto 2021
AGG. aprile 2022

