

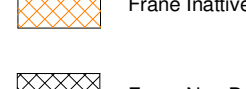








Elaborato	Titolo	Data
Tavola <b>7 A</b> scala 1:10.000	<b>CARTA DEI VINCOLI</b> "Elaborato adeguato alle modifiche apportate in sede di approvazione con DGR 202 del 18.3.2022"	Aprile 2022 Rev. 2.2
Soggetto realizzatore: Dott. Geol. Carlo CIVELLI Dott. Geol. Ampelio VERRANDO Dott. Geol. Enrico VERRANDO		

**Legenda**

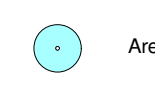

**Instabilità di Versante**

-  Frane Attive
-  Frane Quiescenti
-  Frane Inattive/Stabilizzate
-  Frane Non Definite

**Fasce d'Inondabilità**

-  Aree Inondabili con 750 anni - Aree Storicamente Inondate  
Fasce di Riaspetto Fluviale
-  Aree Inondabili con 1200 anni
-  Aree Inondabili con 1500 anni

**Fasce di rispetto/tutela**

-  Aree di rispetto ai sensi D.Lgs. 152/2006
-  Aree di tutela assoluta ai sensi D.Lgs. 152/2006

